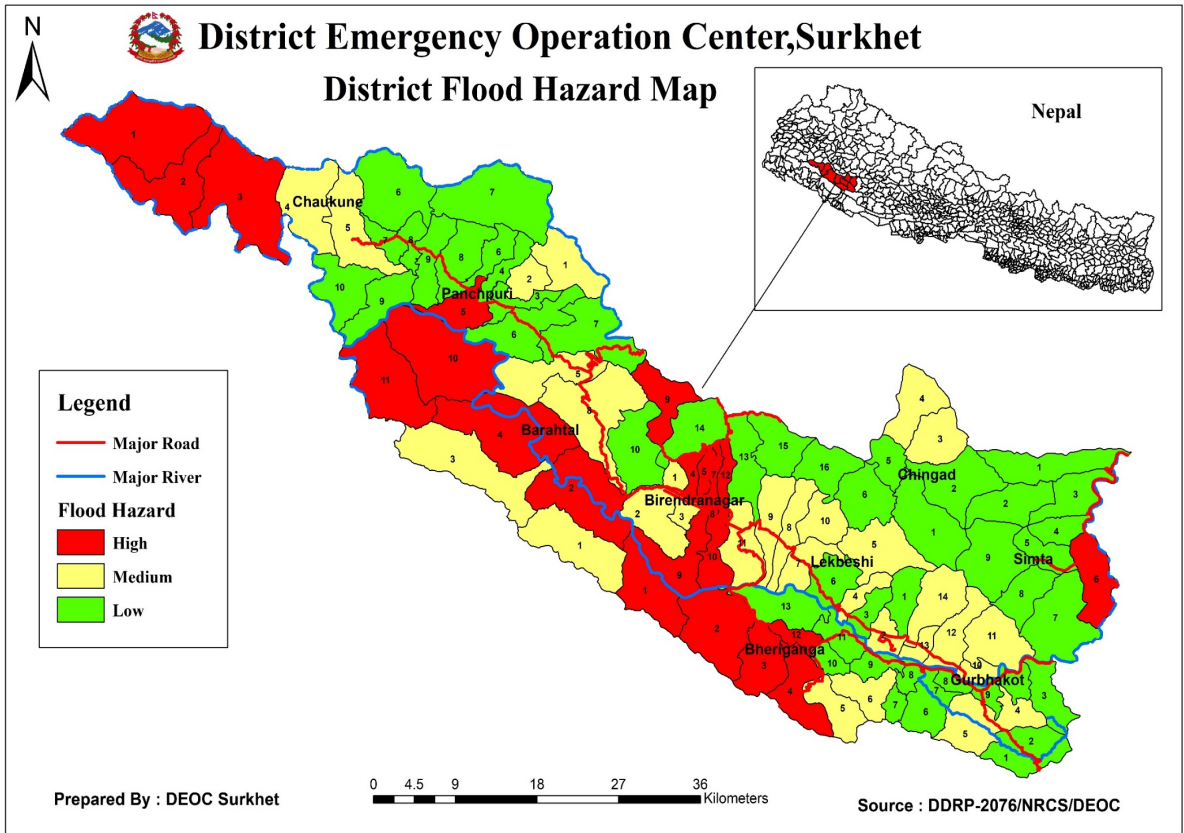




# मनसुन पूर्वतयारी तथा प्रतिकार्य योजना २०७८



जिल्ला प्रशासन कार्यालय  
जिल्ला आपत्कालिन कार्य संचालन केन्द्र (DEOC)  
सुर्खेत

प्रकाशक

फोन

ईमेल

Website

सर्वाधिकार

प्रकाशन सहयोग

प्राविधिक सहयोग

योजना अद्यावधिक समिति

संयोजक श्री पदमलाल लामिछाने  
सदस्य : श्री गोविन्दप्रसाद आचार्य  
सदस्य: श्री खिम बहादुर रेग्मी  
सदस्य: श्री मुकेश चन्द्र गौतम

जिल्ला आपतकालिन कार्य संचालन केन्द्र

०८३-५२१३००, ०८३-५२०१२१,

०८३-५२०३११, ०८३-५२०१२३

: [surkhetdao@gmail.com](mailto:surkhetdao@gmail.com)

: [deocsurkhet@gmail.com](mailto:deocsurkhet@gmail.com)

: [daosurkhet.moha.gov.np](http://daosurkhet.moha.gov.np)

जिल्ला आपतकालिन कार्य संचालन केन्द्र

सुन्दर नेपाल संस्था, (भकारी परियोजना) सुर्खेत

नेपाल रेडक्रस सोसाईटी, जिल्ला शाखा सुर्खेत ।

जिल्ला प्रशासन कार्यालय, सुर्खेत

नेपाल रेडक्रस सोसाईटी

सुर्खेत सुन्दर नेपाल संस्था, सुर्खेत

जिल्ला आपतकालिन कार्य संचालन केन्द्र, सुर्खेत ।



नेपाल सरकार  
गृह मन्त्रालय

## जिल्ला प्रशासन कार्यालय

वीरेन्द्रनगर, सुर्खेत

०८३-५२०१२१  
५२०१२२  
५२०१२३  
फ्याक्स: ५२०३११

### दुई शब्द



यस वर्षको मनसुनमा मुलुकका धेरै जसो भू-भागमा सरदर भन्दा बढी वर्षा हुने अनुमान मौषमविदले गरेका छन् । औषतभन्दा बढि वर्षाले मुलुकमा बाढी पहिरोको सम्भावना बढी हुने भएकाले अहिले देखिनै सावधानी र क्षति न्यूनीकरणका कार्यक्रम तिव्ररूपमा अघि बढाउनु पर्ने मौषमविदले बताएका छन् ।

वर्षायाममा वर्षेनी हुने बाढी, पहिरो, डुवान, हावाहुरी, चट्याङ, महामारी जस्ता प्रकोपका कारण यस जिल्ला पनि अछुतो रहन सक्ने अवस्था छैन । प्रत्येक वर्ष मनसुनको समयमा ठूलो जनधनको क्षति हुने गरेको छ । वि.सं. २०७१ साल श्रावण ३० गते सुर्खेत जिल्लास्थित वीरेन्द्रनगरमा २४ घण्टामा ५२३.१ मि.मि. वर्षा भएको रेकर्ड गरिएको थियो । उक्त वर्षा देशको पश्चिमी क्षेत्रमा भएको हालसम्मकै ठूलो वर्षा थियो । उक्त भारी वर्षाका कारण धनजनको ठूलो क्षति पुनुका साथै करिव दुई सय प्रभावित परिवार हालसम्म पनि विभिन्न स्थानमा अस्थायी शिविरमा बसेको अवस्था छ ।

जिल्लामा मनसुनका कारण हुने वर्षाबाट उत्पन्न विपद् व्यवस्थापन कार्य व्यवस्थित रूपमा सञ्चालन गर्न सरोकारवाला निकायको प्रभावकारी सहयोग र समन्वय जुटाउन औपचारिक संयन्त्र एवं निर्णय आवश्यक हुने हुँदा मनसुन पूर्वतयारी तथा प्रतिकार्य योजना तर्जुमा गरिएको छ । सम्बद्ध सबै विषयगत क्षेत्रका व्यक्तिहरु तथा जिल्ला विपद् व्यवस्थापन समितिका सम्पूर्ण सदस्य र क्लष्टरमा आबद्ध सबै सदस्यसँगको छलफल तथा सहकार्य, विगतका भोगाई, सिकाई र अनुभव समेतबाट यो मनसुन पूर्वतयारी तथा प्रतिकार्य योजना तयार गरिएको छ । साथै, महत्वपूर्ण राय सुझाव दिई यसलाई परिष्कृत गर्ने कार्यमा योगदान पुऱ्याउनु हुने जिल्लास्थित राजनैतिक दलका प्रमुखज्यू तथा जिल्ला विपद् व्यवस्थापन समितिका सदस्य सबैलाई विशेष धन्यवाद दिन चाहन्छु । साथै, परिमार्जन, सम्पादन एवं छपाई कार्यमा सहयोग गर्ने सुन्दर नेपाल संस्था (भकारी परियोजना) र प्राविधिक सहयोग गर्ने नेपाल रेडक्रस सोसाइटी सुर्खेतलाई समेत धन्यवाद दिन चाहन्छु । अन्तमा, यस मनसुन पूर्वतयारी तथा प्रतिकार्य योजनालाई प्रभावकारी कार्यान्वयन गर्न सम्बद्ध सबै निकायबाट पूर्णरूपमा सहयोग पुग्ने अपेक्षा गरेको छु ।

२०७८ जेष्ठ ।

छविलाल रिजाल  
प्रमुख जिल्ला अधिकारी  
एवं

अध्यक्ष जिल्ला विपद् व्यावस्थापन समिति, सुर्खेत

**शब्द सक्षेप :**

१	जि.वि.ब्य.स.	जिल्ला विपद् व्यवस्थापन समिति
२	जि.स.स	जिल्ला समन्वय समिति
३	प्र.जि.अ.	प्रमुख जिल्ला अधिकारी
४	न.पा.	नगरपालिका
५	गा.पा.	गाउँपालिका
६	स्वा.का.	स्वास्थ्य कार्यालय
७	प.से.का.	पशु सेवा शाखा
८	ने.रे.सो.	नेपाल रेडक्रस सोसाइटी
९	ने.से.	नेपाली सेना
१०	सं.प्र.	संघिय प्रहरी
११	प्र.प्र.	प्रदेश प्रहरी
१२	न.प्र.	नगर प्रहरी
१३	स.प्र.ब.ने.	शसस्त्र प्रहरी बल नेपाल
१४	म.बा.का.	महिला तथा बालबालिका शाखा
१५	जि.स.अ.	जिल्ला समन्वय अधिकारी
१६	डि.व.का.	डिभिजन वन कार्यालय
१७	सा.ज.उ.प.नि.वि.	जल उत्पन्न प्रकोप नियन्त्रण विभाग
१८	रा/अ.गै.स.स.	राष्ट्रिय तथा अन्तर्राष्ट्रिय गैरसरकारी संस्था
१९	स्था.आ.का.का.सं.के. LEOC	स्थानिय आपतकालिन कार्यसञ्चालन केन्द्र Local Emergency Operation Center
२०	जि.आ.का.का.सं.के. DEOC	जिल्ला आपतकालिन कार्यसञ्चालन केन्द्र District Emergency Operation Center
२१	रा.आ.का.का.सं.के. NEOC	राष्ट्रिय आपतकालिन कार्यसञ्चालन केन्द्र National Emergency Operation Center
२२	उ.वा.सं	उद्योग वाणिज्य संघ
२३	ने.प.म.सं.	नेपाल पत्रकार महासंघ
२४	रा.द.	राजनैतिक दल
२५	DLSA	District Lead Support Agency जिल्ला अगुवा सहयोगी निकाय
२६	UNICEF	United Nations International Children's Emergency Fund
२७	SC	Save the children
२८	D-WASH CC	District Water and Sanitation and Hygiene Coordination Committee
२९	NRCS	Nepal Red Cross Society
३०	KMJS	Kamaiya Mahila Jagaran Samaj
३१	DDMC	District Disaster Management Committee
३२	LDCRC	Local Disaster Climate and Resilient Committee
३३	LDCRP	Local Disaster Climate and Resilient Plan

## विषयसूचि

१.१ पृष्ठभूमि : .....	1
१.२ कार्य योजनाको उद्देश्य : .....	1
१.३ जिल्लाको समष्टिगत वस्तुस्थिति : .....	1
२.१ उद्देश्य तथा प्रस्तावना: .....	5
२.१.१ साधारण उद्देश्य : .....	5
२.१.२ विशिष्ट उद्देश्य : .....	5
२.२ प्रस्तावना : .....	6
२.३ सुर्खेत जिल्लाको बाढी तथा पहिरो प्रभावित नक्सा : .....	6
२.४ सुर्खेत जिल्लामा घटेका बाढीजन्य घटनाहरू : .....	6
२.५ जिल्लामा विगतका वर्षहरूमा भएका घटनाहरूको विवरण .....	7
२.६. कार्य सञ्चालनको सन्दर्भ: .....	7
२.६.१ बाढी तथा पहिरोको प्रभावित क्षेत्रहरू.....	7
३.१. विपद् परिदृश्य तथा योजना अवधारणाहरू : .....	8
३.२ क्षेत्रगत उद्देश्य : .....	8
३.२.१ योजनाका समष्टिगत उद्देश्य निम्नअनुसार हुने छन् : .....	8
३.३ पूर्वतयारी प्राथमिकता: .....	9
३.४ बाढी तथा पहिरो बाट प्रभावित संख्या: .....	9
४.१. परिचालन हुने क्षमता मानविय श्रोत (तालीम प्राप्त जनशक्ति) .....	11
४.२ जिल्लामा रहेको खोज तथा उद्धार सामग्रीहरूको मौज्जात र आवश्यकताको विवरण : .....	13
५.१ विषयगत जिम्मेवारी: निकायगत भूमिका तथा जिम्मेवारी .....	17
५.२ प्रतिकार्य विवरण : .....	19
६.१: विषयगत क्षेत्र: समन्वय तथा सूचना व्यवस्थापन .....	21
६.२ बाढी पूर्वतयारी कार्यतालीका आर्थिक वर्ष :२०७८/२०७९) .....	27
७.१ बाढी तथा ढुवान विपद् प्रतिकार्य तालिका, २०७८ .....	31

## भाग १

### १.१ पृष्ठभूमि :

भेरी नदी यस जिल्ला भई बग्ने ठुलो नदीको रूपमा परिचित छ । भेरी र कर्णाली नदी लगाएत गोचेखोला, छिन्चुखोला, भुप्राखोला, चिङ्गाडखोला, गिरीघाटखोला, सोतखोला, नेवारेखोला, इत्रामखोला, खोर्केखोला एवम् निकासखोला जस्ता नदी र खोलाहरु यसै जिल्लाको भूभाग भएर बग्ने भएकाले यो जिल्ला बाढीको उच्च जोखिममा रहेको छ, भन्दा अतियुक्ति नहोला । जिल्लाको १३ प्रतिशत भूभाग चुरे र ४३ प्रतिशत भूभाग महाभारत पहाडले आगटेको हुनाले यस जिल्लामा पहिरोको जोखिम पनि उच्च नै रहेको छ । त्यसैगरी, आगलागी, महामारी र सडक दुर्घटना जस्ता प्रकोपहरुको जोखिम पनि यस जिल्लामा विद्यमान रहेको छ । प्रस्तुत मनसुन् पूर्वतयारी योजना २०७८ यिनै विद्यमान प्रकोपका जोखिमलाई आँकलन गरी सबै सरोकारवालाहरुको सक्रिय सहभागीतामा प्रभावकारी प्रतिकार्य गर्न तयार गरिएको छ । वर्षायाममा हुन सक्ने बाढी, पहिरो, सडक अवरोध तथा दुर्घटना, भाडापखाला जस्ता प्रकोपहरुलाई दृष्टिगत गरी प्रकोप अगाडीका अपनाइने सावधानीका उपायहरु, विपद्को समयमा गरीने खोज तथा उद्धार कार्य, राहत कार्य तथा प्रभावितहरुलाई राहत संकलन साथै विपद् पश्चात गर्न सकिने मानवीय सहयोग (Humanitarian Assistance) एवं पुनःनिर्माण र पुनःस्थापनाको क्षेत्रमा गर्न सकिने सल्लाह सुभाब, समन्वय र सहयोग सम्बन्धमा जिल्ला विपद् व्यवस्थापन समिति सुर्खेतको तर्फबाट प्रभावितहरुलाई गर्न सकिने आधारभूत मद्दतका विषयहरुमा आधारीत रही यो वर्षायामका लागि “मनसुन् पूर्वतयारी कार्य योजना २०७८” तयार गरीएको छ । यो योजना निर्माणमा जिल्ला विपद् पूर्वतयारी तथा प्रतिकार्य योजना २०७७/०७८ लाई पनि श्रोतको रूपमा प्रयोग गरीएको छ भने नेपाल सरकार गृह मन्त्रालय विपद् व्यवस्थापन महाशाखाद्वारा जारी गरिएको “बाढीको लागि पूर्वतयारी योजना मार्गदर्शन (जिल्ला स्तरमा) २०७७” को आधारमा तयार गरिएको छ ।

### १.२ कार्य योजनाको उद्देश्य :

आगामी मनसुनमा हुन सक्ने बाढी, पहिरो, नदीको कटान, हावाहुरी, चट्याङ्ग, महामारी, भूकम्प जस्ता विपद्बाट गाउँ, बस्ती, वालीनाली, स्वास्थ्यमा पुऱ्याउन सक्ने जोखिमको विश्लेषण गर्दै त्यस प्रति सजग रहन, तत्काल राहत तथा उद्धार कार्यका लागि जिल्ला स्थित सम्पूर्ण सुरक्षा निकाय, जिल्ला विपद् व्यवस्थापन समितिका सदस्य निकायहरुको अधिकतम रूपमा परिचालन गरी राहत तथा उद्धार कार्य छिटो छरितो र विश्वसनीय बनाउनु यस कार्य योजनाको उद्देश्य रहेको छ ।

### १.३ जिल्लाको समष्टिगत वस्तुस्थिति :

नेपालको कर्णाली प्रदेश अन्तर्गत रहेका जिल्लाहरुमध्ये यो जिल्ला उपत्यका भएको जिल्ला हो । यो जिल्ला पूर्वपश्चिम फैलिएको र अधिकांश भू-भाग समथर रहेको छ भने केही भूभाग मात्र पहाडी भाग, जंगल र डाडाँ काडाँले घेरीएको छ ।

## क . भौगोलिक अवस्था, सीमा तथा क्षेत्रफल :

### सिमाना

कर्णाली प्रदेशको राजधानी सुर्खेत जिल्ला भएपनि विकासका दृष्टिले यो जिल्ला अन्यको तुलनामा पछाडि रहेको छ । यो जिल्ला कर्णाली क्षेत्रबाट काठमाण्डौ, नेपालगञ्ज, जाजरकोट लगायतको क्षेत्रमा जानकालागि प्रवेशद्वार हो । यसको सिमानामा निम्न जिल्लाहरु पर्दछन् ।

पूर्व :	सल्यान जिल्ला
पश्चिम :	अछाम, डोटी, कैलाली जिल्ला
उत्तर :	दैलेख, जाजरकोट जिल्ला
दक्षिण :	बर्दिया जिल्ला

### ख. हावापानी :-

सुर्खेत जिल्ला नेपालको भित्री मधेसको जिल्लाहरुमा पर्दछ । कर्णाली पहाडि क्षेत्रको चिसो मौसम र बाहिरी तराईको तातो मौसम जस्तो नभई सुर्खेतमा अधिक मध्यम मौसम छ ।

अधिकतम तापक्रम:	४० डिग्री सेन्टीग्रेड
न्यूनतम तापक्रम:	२५ डिग्री सेन्टीग्रेड

### ग. नदीनाला र ताल :-

सुर्खेत उपत्यका, चुरे पर्वत श्रृखला र महाभारत पर्वतले ढाकिएको छ । बबई, भेरी र कर्णाली नदीले सुर्खेतलाई चारैतिरबाट घेरेको अवस्था छ । यी बाहेक निम्न खोलाहरु पनि रहेका छन् ।

सुर्खेत जिल्लाको नदिहरुको अवस्था तथा प्रकोपको जोखिम तालिका :

भुप्रा खोला	रतु, गर्पन र वीरेन्द्रनगर भई भेरी नदीमा मिसिने यस खोलाको उद्गम महाभारत पर्वत श्रृखलामा पर्दछ । हिउँदमा पानी नहुने र उक्त समयमा गिटी, बालुवा अत्यधिकरूपमा निकाल्नाले यो खोलाले वीरेन्द्रनगर नगरपालिकामा वर्षायाममा बाढी विपद् निम्त्याउने गर्छ ।
सिम्ता खोला	सुर्खेतको पूर्वउत्तरमा पर्ने सिम्ता दहबाट राकम वादेपिपलको भेरीमा मिसिने यस खोलाले आफ्नै किनारमा रहेका खेतहरु कटान र बालुवा पटान गर्ने गर्दछ ।
खहरे खोला	गुमी र लेखफर्साबाट बग्दै भेरीमा मिसिने यो खोलामा पनि गिटी बालुवा भिक्ने काम भएदेखि यसका तटिय क्षेत्रमा बसोबास गर्ने समुदायहरु बढीको जोखिममा रहेको देखिन्छ । लेखफर्सामा रहेको राते खोलाले पनि तटिय क्षेत्रमा रहेका समुदायमा पहिरो निम्त्याएको पाइन्छ ।
चिङ्गाड खोला	अवलचिङ्ग, नेटा, पास्का, मटेला र साटाखानी भई भेरीमा मिसिने यो नदीबाट सिँचाई गर्न सकिने सम्भावना रहेको छ ।
गोछे खोला	मालारानी, सहारे, मेहेलकुना हुँदै भेरीमा मिसिने यस खोलाले सिँचाई तथा माछा पालन र पानी घट्टमा सहयोगी भएको छ ।
भेरी नदी	काञ्जिरोवा हिमाल उद्गमस्थल भएको भेरी यस जिल्लाको पूर्वमा पर्ने राकमबाट पश्चिमतर्फ घाटगाउँको वीरगौडामा पुगेर कर्णाली नदीमा मिसिन्छ । यो नदीले बजेडीचौर, राकम, काप्रिचौर, धारापानी, घुमखहरे, दहचौर, सहारे, छिन्चु, कल्याण, साटाखानी, गुमी, लेखफर्सा, दशरथपुर,

	लेखपराजुल, हरिहरपुर, कुनाथरी, तरङ्गा, तातापानी र घाटगाउँलाई प्रभावित पार्दछ। यो नदीको किनारमा केही ठाउँमा बाढी प्रकोपको जोखिम छ भने केही ठाउँमा नदीमा बगेर आएको फोहोरका कारण महामारी फैलन सक्ने सम्भावना पनि रहेको छ।
<b>कर्णाली</b>	मानसरोवर उद्गमस्थल भएको कर्णाली नदी सुर्खेत जिल्लाको पोखरीकाँडा हुँदै तातापानी, घाटगाउँ भएर बग्दछ। यो प्रसिद्ध र नेपालको दोस्रो ठूलो नदी हो।
<b>ईत्राम खोला</b>	यो खहरे खोला हो र प्रायः सुख्खा नै देखिन्छ। यस खोलाको शिरमा पानीका मुहानहरू भएकाले यहाँको पानी वृहत भुप्रा खानेपानी संस्थान मार्फत खानेपानीमा प्रयोग भएको छ। यो खोला सुख्खा हुने हुनाले वर्षा याममा मात्र यसले क्षति पुऱ्याउन सक्ने भएकाले सजग र सचेत रहनु पर्ने देखिन्छ। विगतमा यस खोलाले जनधनको ठूलो मात्रामा क्षति गरेको छ। यस खोलाबाट प्रत्येक क्षति पुऱ्याउने क्षेत्रहरू हालको वीरेन्द्रनगर नगरपालिकाको वडा नं. ७, ८, १२ र ११ वडाहरू रहेका छन्।
<b>निकास खोला</b>	निकास खोलाले प्रत्यक्ष रूपमा सुर्खेत उपलत्यकामा खासै असर गर्दैन तरपति वर्षाको समयमा आउने बाढीका कारण पानी निकास क्षेत्रमा थपिन्छ, र साविक लाटीकोइली गाविसको वडा नं. ६, ७, ८ र उत्तरगंगा गाविसको वडा नं. ७ र ८ मा पानी जम्न गई ठूलो मात्रामा क्षति गर्न सक्ने सम्भावना देखिन्छ। विगतका वर्षलाई हेर्दा वि.स.२०७१ सालको बाढीले यस क्षेत्रमा ठूलो मात्रामा मानवीय तथा चौपाया क्षति ब्यहोर्नु परेको थियो।
<b>छिन्चु खोला</b>	भेरीगंगा नगरपालिकामा पूर्व पश्चिम भएर बग्ने खोला हो। यस खोलामा वर्षातको समयमा पानीको बहाव उच्च हुदाँ जमिन कटान तथा बस्तीमा समेत क्षति पुऱ्याउने भएको हुदाँ उच्च जोखिम मध्येकै खोलाको रूपमा मानिदै आएको छ।
<b>गिरिघाट खोला</b>	यो खोला पुर्वमा वीरेन्द्रनगर नगरपालिका र पश्चिममा बराहताल गाउँपालिकाको सिमा क्षेत्र भई उत्तर दक्षिण बग्ने खोलाको रूपमा परिचित रहेको छ। यस खोलामा आएको बाढीको कारण भेरी नदि बढ्न गई बराहताल गाउँपालिकाका केहि बस्तीहरूमा क्षति पुऱ्याउन सक्ने देखिन्छ।
<b>सोत खोला</b>	यो खोला साविकको लेकगाउँ गा.वि.स.बाट उत्तर दक्षिण भई बराहताल गाउँपालिकाको केन्द्रविन्दु बडिडचौर नजिक भई बहने गर्दछ। यस खोलामा आएको बाढीको कारण बराहताल गाउँपालिकाको केहि बस्तीहरूमा जोखिम निम्त्याउन सक्दछ।
<b>नेवारेखोला</b>	यो खोला वीरेन्द्रनगर नगरपालिका वडा नं.११ र १२ मा पर्ने उत्तर दक्षिण भई बग्ने खहरे खोला हो। यसमा वर्षातको समयमा बाढि आई नदि कटान तथा डुवानका कारण वीरेन्द्रनगरका विभिन्न बस्तीहरूमा जोखिम पुऱ्याउने गर्दछ।
<b>खोर्के खोला</b>	यो खोला वीरेन्द्रनगर नगरपालिका वडा नं. ४ र ५ मा पर्ने उत्तर दक्षिण भई बग्ने खहरे खोला हो। यसमा वर्षातको समयमा अत्याधिक मात्रामा पानीको बहाव बढ्न गई नदि कटान तथा डुवानका कारण वीरेन्द्रनगर नगरपालिकाको तल्लो तटिय क्षेत्रका विभिन्न बस्तीहरूमा जोखिम पुऱ्याउने गरिरहेको छ।



सुर्खेत जिल्लाको ४८% जनसंख्या प्रत्यक्ष रूपमा भू-क्षयबाट प्रभावित भएको पाईन्छ भने भू-क्षयको प्रमुख कारक तत्वको रूपमा अव्यवस्थित बसोबास तथा अवैज्ञानिक कृषि प्रणाली रहेको देखिन्छ। सुर्खेत जिल्लाको भू-उपयोग तथा भू-प्रणाली नक्साहरूको संयोजनबाट तयार गरिएको जिल्लाको माटोको बनावट, भिरालोपनाको प्रतिशत, वनजङ्गल तथा चरिचरण र खहरे तथा पहिरोले क्षति पुऱ्याएको क्षेत्र, नदीले छाडेको जग्गा, सीमसार, पानीले ओगटेको क्षेत्र, खेती तथा नाङ्गो वा बाँफो जग्गाको आधारमा भू-संरक्षण कार्यालयले सुब्बाकुनाको परीक्षण स्थलमा गरेको अध्ययनबाट सुर्खेत जिल्लाबाट वर्षेनी २७,०९२.९४ मे. टन माटो बगेर जिल्ला बाहिर जाने तथ्याङ्क प्राप्त भएको छ।

विपद्बाट प्रभावित समुदायलाई सहयोगको आवश्यकता पर्दछ। सहयोग कार्यलाई जतिसक्दो छिटो र छरितो गराउनु पर्दछ। जसले गर्दा थप क्षति हुनबाट बचाउन सकिन्छ। विपद् व्यवस्थापनका प्रायः दुईवटा चरण हुन्छन्। पहिलो चरण विपद् अघि गरिने व्यवस्थापन पूर्वतयारी र क्षति न्यूनीकरणका कार्यहरू पर्दछन् भने दोश्रो चरणमा विपद् पछिको उद्धार तथा राहत, पुनर्स्थापना र पुनर्निर्माणका गतिविधिहरू आदि। विपद् प्रतिकार्यमा गरिने लगानीको र प्रतिफलभन्दा विपद्पूर्व न्यूनीकरण र पूर्वतयारीका गतिविधिहरू संचालन गर्न गरिएको लगानीको प्रतिफल धेरै हुने कुरा विभिन्न अध्ययनले देखाएको छ।

#### १.४ यस वर्षको मौसम पूर्वानुमानः

आगामी ३ महिनाको हावापानी आँकलन, लामो समय मनसुन अवधि (२०७८ साल जेठ ३० देखि असोज १४ सम्म) मा नेपालको औसत वर्षा, सरदर (९६५) हुने जलवायु प्रारूपले (Climate model) ले देखाएको छ भने उक्त प्रारूपको त्रुटि (Model Error)  $\pm ६५$  छ। क्षेत्रगत रूपमा नेपालका अधिकांश भू-भागहरूमा सरदर वर्षा हुने सम्भावना रहेको छ। यद्यपि प्रदेश नं. १, वाग्मती र गण्डकी प्रदेशको उत्तरी भू-भागमा सरदर वर्षा हुने सम्भावना ५० प्रतिशत भन्दा बढि रहेको छ। यसरी नै अन्य भू-भागहरूमा सरदर वर्षा हुने सम्भावना ५० प्रतिशत भन्दा कम रहेको छ। यो आँकलन जल तथा मौसम विज्ञान विभागको मनसुनी वर्षा आँकलन गर्ने प्रारूप र दक्षिण एसियाली जलवायु दृष्टिकोण मञ्चले सार्वजनिक गरेको दक्षिण एसियाको आगामी मनसुनी वर्षाको आँकलनको आधारमा तयार गरिएको हो। सामान्यतयाः सरदर वर्षा (Normal Rainfall) भन्नाले कुनै स्थानको लामो समय (सन् १९८१-२०१०) को ३४ देखि ६७ प्रतिशतको वर्षालाई जनाउँदछ भने सरदरभन्दा कम र वढीको वर्षा भन्नाले क्रमशः ३४ प्रतिशत भन्दा कम र ६७ प्रतिशत भन्दा वढीको वर्षालाई जनाउँदछ। विशेषगरी यस वर्षमा औषतमा भन्दा वढी वर्षा हुने मौषमविद्हरूको भनाई रहेको छ।

थप जानकारीका लागि :

११५५ टोल फ्रि नम्बर

<http://mfd.gov.np/>

<https://www.dhm.gov.np/>

<http://hydrology.gov.np/>

## भाग २

### २.१ उद्देश्य तथा प्रस्तावना:

वर्षेनी हुने वर्षायाममा बाढी, पहिरो, डुवान, हावाहुरी, चट्याङ्ग, महामारी जस्ता प्रकोपका कारण यस जिल्लामा प्रत्येक वर्ष ठुलो जनधनको क्षति हुने गरेको पाइन्छ। यस वर्ष नोबेल कोरोना भाइरस (COVID-19) को दोस्रो भेरियन्टको सक्रमणले विश्व नै प्रभावित भइरहेको समयमा सुर्खेत जिल्लामा समेत उच्च सक्रमण भैरहेको र सोको न्यूनिकरण गर्नका साथै मनसुनको समयमा हुने क्षतिलाई न्यूनिकरण गर्न विपद् व्यवस्थापनको क्षेत्रमा कार्यरत सबै सरकारी, गैर सरकारी निकाय तथा स्थानीय तहहरूले मनसुन विपद् पुर्वतयारी तथा प्रतिकार्य योजना बनाई तयारी अवस्थामा रहन आवश्यक देखिएको छ। यस सम्बन्धमा विशेषत कोभिड-१९ को जोखिम न्यूनिकरण तथा संक्रमण हुन नदीने गरि यस वर्षको मनसुनमा जिल्ला विपद् व्यवस्थापन समितिले मनसुन जन्य विपद्को प्रतिकार्य गर्न, मिति २०७८/२/२८ गतेको बैठकको निर्णय अनुसार यस जिल्ला भित्र कार्यरत सबै सम्बन्धित सरोकारवाला निकायबाट प्राप्त सूचनाहरूको आधारमा मनसुन पूर्व तयारी तथा प्रतिकार्य योजना तयारी गरिएको छ। यस वर्ष विपद् जोखिम न्यूनिकरण, खोज तथा उद्धार र राहत लगाएतका सबै कार्यहरू कोभिड - १९ को स्वास्थ्य मापदण्डको पूर्ण रुपमा पालना गर्दै पुर्व तयारी तथा प्रतिकार्यको गतिविधिहरू संचालन गर्नु पर्नेछ।

#### २.१.१ साधारण उद्देश्य :

जिल्लामा हुने पानिजन्य विपद्, बाढी, पहिरो, हावाहुरी तथा चट्याङ्ग जस्ता विपद्हरू बाट हुने क्षति लाई न्यूनिकरण गर्नका लागि उपलब्ध श्रोत र साधनहरूको अधिकतम उपयोग गरी कोभिड-१९ को महामारीको जोखिमबाट जोगिदै जिल्ला विपद् व्यवस्थापन समितिबाट हुने पुर्व तयारी तथा प्रतिकार्य लाई प्रभावकारी बनाउने।

#### २.१.२ विशिष्ट उद्देश्य :

- विपद्को समयमा प्रभावकारी ढंगले प्रतिकार्यमा सहभागी हुनका लागि प्रक्रिया, पद्धति, संरचनाहरू बनाउने तथा उपयुक्त तयारी गर्ने।
- उपयुक्त तथा प्रभावकारी प्रतिकार्य योजना कार्यान्वयन तथा समन्वयका लागि आवश्यकता पहिचानलाई मध्यनजर गरिने।
- श्रोत तथा क्षमतामा कमी तथा संरचनाहरूमा क्षति हुँदा पनि प्रभावकारी प्रतिकार्यमा जिल्ला विपद् व्यवस्थापन समिति, स्थानीय विपद् तथा जलवायू उत्थानसिल समिति लगायत सबै तहका निकायहरू संलग्न हुने।
- आपत्कालीन प्रतिकार्यका लागि जिल्ला विपद् व्यवस्थापन समिति, स्थानीय विपद् तथा जलवायू उत्थानसिल समिति लगायतको सक्रियता तथा सबै तहका संरचनाहरूको अवलम्बन तथा प्रयोग सुनिश्चित गर्नका लागि प्रकृयाहरू स्थापित गर्ने।

यो दस्तावेजले विपद् प्रतिकार्यमा जिल्ला विपद् व्यवस्थापन समिति, स्थानीय विपद् तथा जलवायू उत्थानसिल समितिका जिम्मेवार व्यक्तिहरू, प्रतिकार्यको उद्देश्य र प्राप्त हुनुपर्ने परिणामको बारेमा जानकारी दिने छ। यसमा उल्लेखित प्रतिकार्यको सूचीले हरेक विषयगत समुहले गर्ने कार्यको मार्गदर्शन बारेमा पर्याप्त जानकारी दिनेछ। यसको

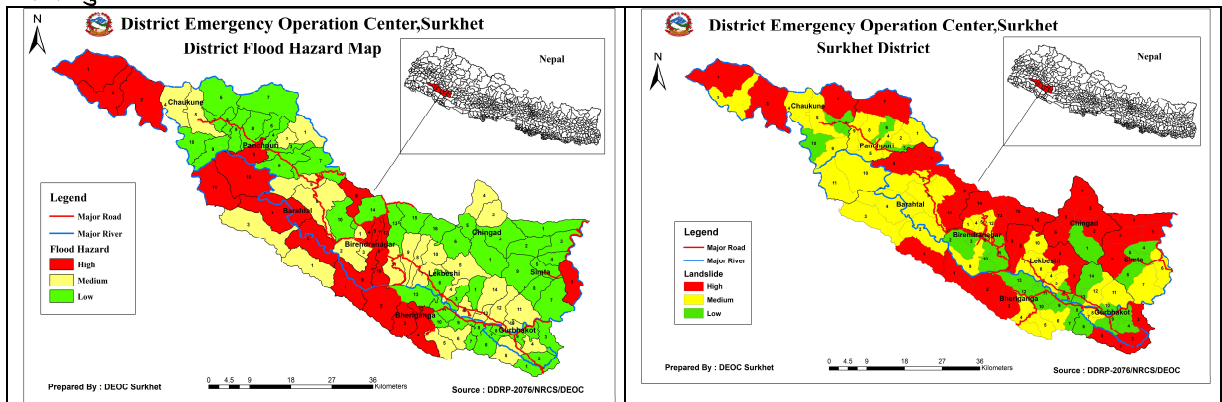
अलावा बाढी, पहिरो जन्म विपद्को प्रतिकार्यमा पूर्वतयारीको प्राथमिकता तथा कार्य योजनाको आवश्यकता बारे व्याख्या गरिएको हुनेछ ।

## २.२ प्रस्तावना :

यस दस्तावेजले जिल्ला विपद् व्यवस्थापन समिति, स्थानीय विपद् तथा जलवायू उत्थानसिल समितिले ठूलो विपद्को समयमा पुरा गर्नुपर्ने कार्यहरूको व्यवहारिक चित्र प्रदान गर्ने प्रयास गरेको छ । यो एउटा साधारण योजना हो जुन बाढी विपद्मा अवलम्बन गरिन्छ । तथापी निश्चित अवस्थालाई मध्यनजर गरी तयार गरिएको छ । यस योजनामा प्रतिकार्य योजना पूरा गर्नका लागि अपनाइने चरणहरूको विस्तृत रूपमा व्याख्या गरिएको छ ।

यस जिल्लामा २०६८ साल देखि जिल्ला विपद् व्यवस्थापन समितिले “जिल्ला विपद् पूर्वतयारी तथा प्रतिकार्य योजना” तयार गरी कार्यान्वयनको अभ्यास गरिदै आएको छ । पानीजन्म विपद् आएको समयमा वा पूर्व तयारीका लागि बाढी, पहिरो जस्ता विपद्हरूको प्रतिकार्य तथा पूर्वतयारीको योजना सफल कार्यान्वयनका लागि संगसंगै कोभिड-१९ महामारीको जोखिमबाट जोगिदै जिल्ला विपद् पूर्वतयारी तथा प्रतिकार्य योजनाको आधारमा यो आकस्मिक योजना तयार गरिएको छ ।

## २.३ सुर्खेत जिल्लाको बाढी तथा पहिरो प्रभावित नक्सा :



## २.४ सुर्खेत जिल्लामा घटेका बाढीजन्म घटनाहरू :

वि.सं. २०७१ श्रावण ३० गते सुर्खेत जिल्ला स्थित विरेन्द्रनगरमा २४ घण्टामा ५२३.९ मिलिमिटर वर्षा भयो । उक्त वर्षा देशको पश्चिमी क्षेत्रमा मापन भएको हाल सम्मकै ठूलो वर्षा थियो । उक्त भारी वर्षा संगै आएको बाढीमा परी भेरी नदी र अन्य स-साना खोलानालाहरूको प्रभाव क्षेत्रहरूमा करिब ७० जना भन्दा बढिको मृत्यु सुर्खेतमा मात्र भयो । कयौं हाल सम्म पनि वेपत्ता छन भने सयैको घरबार विहिन भइ हाल सम्म पनि विस्थापित जीवन बिताइरहेका छन । त्यस पहिले पनि सुर्खेत जिल्लामा खासगरी मनसुनको समयमा भएका जल तथा मौसम जन्म विपद्का कारण हरेक वर्ष जसो मानवीय तथा भौतिक क्षती हुदै नै आएको थियो । तर पछिल्ला केही वर्षहरू यता पानिजन्म विपद्वाट वर्षेनी सयौको संख्यामा घरहरू प्रभावित तथा विस्थापित हुने गरेको तथ्याङ्कले देखाउँछ । गत वर्ष मात्रै यस जिल्लामा पानिजन्म विपद् वाट प्रभावित भएको तथ्याङ्क तालिकामा उल्लेख गरिएको छ ।

## २.५ जिल्लामा विगतका वर्षहरूमा भएका घटनाहरूको विवरण

महिना	बाढी				
	घर	मृत्यु	घाईते	चौपय मृत्यु	धनजनको क्षती अन्दाजी रु.
२०७३ ०७४	१७	०	०	५	३८२९१००
२०७४ ०७५	५६	४	३	११	१४२००६००
२०७५ ०७६	६३	०	०	०	२९५९९७५०

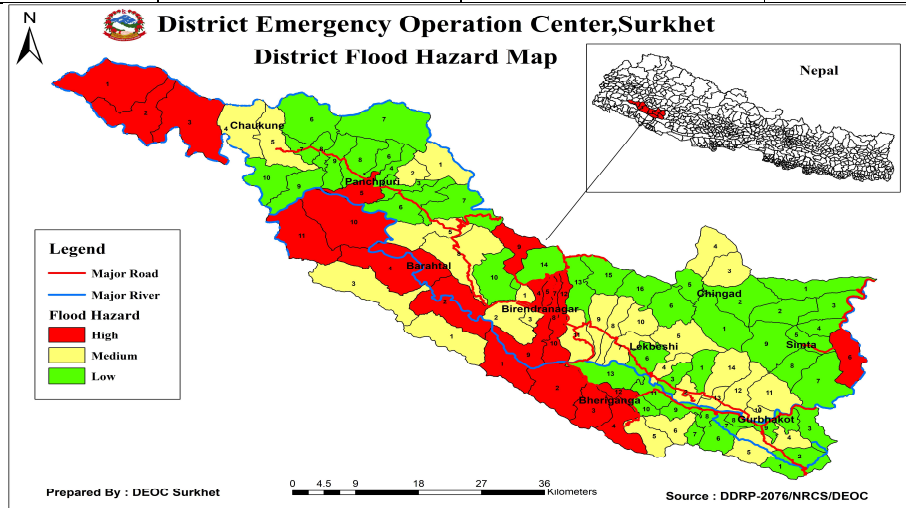
महिना	पहिरो				
	संख्या	मृत्यु	घाईते	चौपय मृत्यु	धनजनको क्षती
२०७३ ०७४	३	०	०	०	०
२०७४ ०७५	२	०	०	०	०
२०७५ ०७६	५	०	०	०	०
२०७६ ०७७	०	१	०	०	०

## २.६. कार्य सञ्चालनको सन्दर्भ:

### २.६.१ बाढी तथा पहिरोको प्रभावित क्षेत्रहरू

सुर्खेत जिल्लाका अधिकांश स्थानिय तहहरू बाढी तथा पहिरोबाट प्रभावित हुने गरेका छन् ।

स्थानिय तह	बाढी बाट जोखिम वडा	पहिरो बाट जोखिम वडा	पानिजन्य विपद्बाट न्यून जोखिम रहेका वडाहरू
विरेन्द्रनगर न.पा.	४,५,६,७,९,२,८,९,१०	१,२,३,११	१३,१४,१५,१६
गुर्भाकोट न.पा.		४,५,१०,११,१२,१३,१४	१ र २
भेरीगंगा न.पा.	१,२,३,४,१२	५,६	
पञ्चपुरी न.पा.	५,१०,११	१,२,९	७
लेकबेसी न.पा.	१,२,३,४,५,६,७	५,७,८,९,१०	३,४,१२
चौकुने गा.पा.	१,२,३,१२	४,५	६, ७ र ८
बराहताल गा.पा.	१,७		६, ७ र १०
चिगांड गा.पा.	५,६,७	३,४	१, २, ५ र ६
सिम्ता गा.पा.	६,७		१, २, ३, ४, ५ र ८



## भाग- ३

### ३.१. विपद् परिदृश्य तथा योजना अवधारणाहरु :

बहु प्रकोपबाट उत्पन्न हुने विपद्बाट प्रभावित जिल्लाको सूचीमा सुर्खेत जिल्ला पनि रहेको छ । जिल्लामा हरेक वर्ष बाढी, पहिरो पश्चात आपतकालिन अवस्थाहरु, महामारी, सर्पदंश, भोकमरी जस्ता विपद्का कारण जनधनको प्रभावित हुने गरेको छ । विशेषगरी बाढी डुबान तथा पहिरो बाट बर्षेनी ठुलो जनधनको क्षति हुने गरेकाले मानवीय सहायतालाई प्रभावकारीरूपमा अघि बढाउन आवश्यक छ । त्यसैले जिल्लामा विपद्को सामना गर्ने क्षमता अभिवृद्धिका विभिन्न कार्यक्रम र योजना मध्ये आपत्कालीन समयमा मानवजीवनको रक्षा र महत्वपूर्ण सम्पत्तिको संरक्षण गर्ने उद्देश्यका लागि जिल्ला विपद् व्यवस्थापन समिति सुर्खेतले मनसुन पूर्वतयारी तथा प्रतिकार्य योजना (Monsoon Preparedness and Response Plan) तयार गरी जिल्लाको महत्वपूर्ण दस्तावेजको रूपमा ग्रहण गरेको छ ।

विपद्को समयमा विपद् प्रभावितको जीवन र बहुमूल्य सम्पत्तिको संरक्षण तथा सुरक्षा गरी मानिसमाथि पर्ने प्रतिकूल प्रभावको सामना गर्न सुर्खेत जिल्लामा रहेका स्थानिय साधनस्रोतको अधिकतम उपयोग गर्दै प्रभावित समुदायलाई व्यवस्थित, प्रभावकारी र जवाफदेहीयुक्त तरिकाले मानवीय सहयोग उपलब्ध गराउनु तथा विपद् जोखिम न्यूनीकरणका कार्यलाई संस्थागत रूपमा प्रबर्द्धन गर्नु यस योजनाको मूल उद्देश्य रहेको छ ।

### ३.२ क्षेत्रगत उद्देश्य :

बाढी तथा पहिरोको चपेटामा परेका मानिसलाई भेदभावरहित ढङ्गले कोभिड १९ माहामारीको सक्रमणको थप जोखिमबाट जोगाउदै उद्धार गरी सुरक्षित स्थानसम्म पुऱ्याउनु, उनीहरुलाई मानवीय सहायता प्रदान गर्नु र सबै क्षेत्र तथा सरोकारवालासँग प्रभावकारी समन्वय गरी, जीवनरक्षा, सूचना सङ्कलन, विश्लेषण र प्रवाहको प्रभावकारी व्यवस्था गर्नु यसको मुख्य उद्देश्य हुनेछ ।

### ३.२.१ योजनाका समष्टिगत उद्देश्य निम्नअनुसार हुने छन् :

- पानिजन्य विपद्बाट प्रभावित हुने मानवीय तथा आर्थिक क्षति कम गर्ने ।
- पानिजन्य विपद्बाट प्रभावितहरुलाई विना भेदभाव उद्धार गर्नु र सो क्रममा विशेषगरी महिला, बालबालिका, जेष्ठनागरिक, अपाङ्गता, सुत्केरी तथा गर्भवती महिलाहरुलाई प्राथमिकता दिएर उद्धार गरी जीवन बचाउनु ।
- घाइतेको प्राथमिक उपचार गरी आवश्यकतानुसार अस्पताल पुऱ्याउने व्यवस्था मिलाउनु ।
- पानिजन्य विपद्बाट पछि हुनसक्ने सम्भावित मानवीय क्षति कम गर्ने उपाय अपनाउनु ।
- विस्थापितलाई सुरक्षित अस्थायी आश्रयस्थलमा पुऱ्याउने र मानवीय सहायताका लागि आवश्यक प्रतिकार्यका गतिविधिहरु संचालन गर्ने व्यवस्था मिलाउनु ।
- कोभिड १९ माहामारीको जोखिमबाट जोगिदै आवश्यक पर्ने स्वास्थ्य सामाग्रीको प्रयोग गर्नु
- विपद्को समयमा संघिय सरकार ,प्रदेश सरकार, स्थानीय तह,दातृ निकाय, सबै क्षेत्र, सहयोगी संस्था तथा नागरिक समाजविच समन्वय कायम गर्नु
- नियमित रूपमा अनुगमन गरी सबै विषयगत क्षेत्रहरुलाई परिचालन गर्नु र पृष्ठपोषण दिनु

### ३.३ पूर्वतयारी प्राथमिकता:

- विपद्संग सम्बन्धित सरोकारवाला निकायहरूसंग समन्वय बैठक गर्ने
- जिल्ला भित्रका सबै स्थानीय तहका विपद् व्यवस्थापन समितिहरूलाई तालिम प्रदान गर्न समन्वय गर्ने
- जिल्ला भित्रका सबै स्थानीय तहका विपद् व्यवस्थापन समितिहरूमा मनसुन पूर्वतयारी कार्यशाला संचालन गर्न लगाउनु,
- विपद् पूर्वतयारीसम्बन्धी अभिमुखीकरण गर्ने
- जिल्ला भित्रका सबै स्थानीयतहका विपद् व्यवस्थापन समिति लाइ पुनरावलोकन गरिएको लेखाजोखा फारमको बारेमा अध्यावधि तथा अभिमुखीकरण गर्ने
- तालिम प्राप्त दक्ष जनशक्तिहरूको विवरण/लेखाजोखा राख्ने र अध्यावधिक गर्ने
- विषयगत समितिहरूको नियमित बैठक गर्ने ।
- जिल्ला आपतकालिन कार्य संचालन एकाईको क्षमता अभिवृद्धि गर्ने ।
- पूर्व तयारीका लागि कृत्रिम घटना अभ्यास गर्ने ।
- जिल्लामा थप १००० सेट गैरखाद्य सामग्री व्यवस्थापनका लागि सरोकारवाला निकायमा पहल गर्ने
- विभिन्न पूनर्ताजगी तालिम/प्रशिक्षण तथा अस्थाई आवास निर्माणका लागि आवश्यक आर्थिक स्रोतको खोजी गर्ने

### ३.४ बाढी तथा पहिरो बाट प्रभावित संख्या:

१६०० घर परिवारका ८५ हजार जनसंख्या: उच्च प्रभावमा पर्ने सक्ने आकलन गरिएको आकलन गरिएको छ ।

सम्भावना	बाढीबाट पर्ने प्रभावको सम्भावित परिदृश्य
<ul style="list-style-type: none"> <li>● २०७१ साल भन्दा ठुलो वर्षा आएको खण्डमा</li> <li>● पाहाडी तथा चुरे क्षेत्रमा अत्यधिक मात्रामा वर्षा भएमा</li> </ul>	<ul style="list-style-type: none"> <li>● सुर्खेत जिल्लाको तल्लो भाग हरूमा ढुवानमा पर्ने छन ।</li> <li>● माथिल्लो पहिरोको जोखिम रहेका स्थाहरुमा पहिरोबाट मानिस हरू प्रभावित हुनेछन ।</li> <li>● नदि खोला किनारका वस्तीहरु विस्थापित हुने छन ।</li> <li>● अकस्मात ठुलो संख्यामा जनजिवन प्रभावित हुनेछ, वातावरणह प्रदुषित हुने छ</li> <li>● नदी किनारका ८५ हजार जनसंख्या विस्थापित हुने छन ।</li> </ul>
<p>सुर्खेत जिल्लामा बाढी विपद्को अवस्थामा (स्वास्थ्य सेवाको पहुचबाट बन्धीत, नियमित स्वास्थ्य सेवामा अवरुद्ध, प्रभावित व्यक्तिहरु विस्थापीत विद्युत यातायात,संचार,</p>	<ul style="list-style-type: none"> <li>● १६ हजार घरधुरी का ८५ हजार जनसंख्या पुर्ण तथा आंशिक रुपमा प्रभावित हुनेछ ।</li> <li>● प्रभावित क्षेत्रमा खानेपानी सरसफाइको समस्या देखिन सक्नेछ, जिल्ला स्थीत स्वास्थ्य संस्थाहरु २ हप्ता पछि मात्र स्वास्थ्य सेवा प्रदान गर्न सक्ने छन</li> <li>● प्रभावितलाई अति आवश्यक पुनरजलिय भोल, प्रभावित क्षेत्रमा संकटासन्न समुहहरूलाई (गर्भवती, सुत्केरी, बालवालीका, दिर्घरोगी, असक्त, अपाङ्ग, वृद्ध) तत्कालै स्वास्थ्य सेवा प्राप्त गर्न सक्ने छैनन् ।</li> <li>● विद्युतसेवा २ साता सम्म अवरुद्ध हुने छ, विद्युत अवरुद्धका कारण संचार सेवा</li> </ul>

सम्भावना	बाढीबाट पर्ने प्रभावको सम्भावित परिदृष्य
खानेपानी, शिक्षा सेवा अवरुद्ध हुने छ)	<p>मोबाइल, टेलीफोन सेवा अवरुद्ध हुने छ ।</p> <ul style="list-style-type: none"> <li>● बाढी तथा पहिरोको असर लामो समय सम्म रहने छ साथै तत्काल नभत्केका संरचनाहरु थाप सानो वर्षामा भत्कन सक्ने छ ।</li> <li>● सार्वजनिक तथा व्यक्तिगत खुला स्थान अस्थायी आवासको लागि प्रयोग हुँदा सरसफाइमा समस्या उत्पन्न भएर जनस्वास्थ्यमा प्रतिकूल असर पर्न सक्छ ।</li> <li>● हजारौ मानिस विस्थापित भई सडकमा उत्रने भएकोले कोभिड १९ को माहामारी थप जटिल बन्ने छ ।</li> <li>● चोरी तथा लुटपाटको सम्भावनालाई नियन्त्रण गर्न प्रभावकारी सुरक्षा व्यवस्था लागू गर्नु पर्ने अवस्था उत्पन्न हुन सक्छ ।</li> <li>● विपद्को समयमा लैगिक तथा यौन हिंसा समेत हुनसक्ने भएकाले लैगिक मैत्री सुरक्षा व्यवस्था मिलाउनु पर्ने हुन सक्छ ।</li> <li>● जिल्लाका अधिकांश सडक, पुल, विद्युत् आपूर्ति, सञ्चारजस्ता सार्वजनिक सम्पत्ति क्षतिग्रस्त हुने सक्छ ।</li> </ul>

## भाग-४ जनशक्ति, स्रोत र सामग्री

४.१. परिचालन हुने क्षमता मानविय श्रोत (तालीम प्राप्त जनशक्ति)  
क) नेपाल प्रहरी मातहतका कार्यालयहरुमा रहेकाहरु

सि.नं.	यूनिटको नाम	विपद्को क्षेत्र	उपलब्ध जनशक्ति
१	जि.प्र.का.सुर्खेत	सुर्खेत जिल्ला सवै	२२०
२	ई.प्र.का.बाबियाचौर सुर्खेत	पञ्चपुरी न.पा. वडा नं. ४,६,७ र ८	२८
३	ई.प्र.का.गुट्ट सुर्खेत	चौकुने गा.पा. ६,७ र ८	११
४	प्र.चौ.बड्डीचौर सुर्खेत	बराहताल गा.पा. वडा नं. ५,६,८,९ र १०	७
५	प्र.चौ.बिजौरा सुर्खेत	चौकुने गा.पा. वडा नं. ३,४ र ५	६
६	प्र.चौ.बिद्यापुर सुर्खेत	पञ्चपुरी न.पा. वडा नं. ८ र ९	६
७	प्र.चौ.डाडाछाप्रे सुर्खेत	पञ्चपुरी न.पा.वडा नं. ७	५
८	प्र.चौ.रानीघाट सुर्खेत	बराहताल गा.पा. वडा नं. १ र २	५
९	प्र.चौ.सालकोट सुर्खेत	पञ्चपुरी न.पा. वडा नं. १,२ र ३ तथा बराहताल गा.पा. वडा नं. ६	६
१०	अ.प्र.पोष्ट लगाम सुर्खेत	चौकुने गा.पा.वडा नं.१,२ र ३	५
११	अ.प्र.पोष्ट तरंगा सुर्खेत	बराहताल गा.पा.वडा नं.३ र ४	५
१२	अ.प्र.पोष्ट तातापानी सुर्खेत	पञ्चपुरी न.पा. वडा नं. १० र ११	६
१३	अ.प्र.पोष्ट घाटगाउँ सुर्खेत	चौकुने गा.पा. वडा नं. ९ र १०	५
१४	ई.प्र.का.लेकवेशी सुर्खेत	लेकवेशी न.पा. १,२,३,४,६,७,८,९ र १०	१६
१५	अ.प्र.पोष्ट नेटा सुर्खेत	लेकवेशी न.पा. ५	५
१६	नगर प्रहरी कार्यालय सुर्खेत	वी.वडा नं.३ देखी १० सम्म	४१
१७	ई.प्र.का. बादेपिपल सुर्खेत	सिम्ता गा.पा.६ र ७	२०
१८	प्र.चौ.आली सुर्खेत	सिम्ता गा.पा.४,५,८ र ९	५
१९	प्र.चौ.आग्रीगाउँ सुर्खेत	सिम्ता गा.पा.१,२ र ३	६
२०	ई.प्र.का.छिन्चु सुर्खेत	भे.ग. न.पा. १,२,३,४,५,१० र १२	१५
२१	प्र.चौ.रामघाट सुर्खेत	भे.ग.न.पा.११ र १३	५
२२	प्र.चौ. मेहलकुना सुर्खेत	गुर्भाकोट न.पा.६,७,८,१० र ११	७
२३	प्र.चौ. मालारानी सुर्खेत	गुर्भाकोट न.पा.१ र २	४
२४	प्र.चौ. गुमी सुर्खेत	लेकवेशी न.पा.१ र २ गुर्भाकोट न.पा.१२,१३ र १४	४
२५	अ.प्र.पोष्ट बोटेचौर सुर्खेत	गुर्भाकोट न.पा. ४,५,६ र ३	५
२६	अ.प्र.पोष्ट जहरे सुर्खेत	भे.ग. न.पा.६,७, ८ र ९	३
२७	अ.प्र.पोष्ट धारापानी सुर्खेत	गुर्भाकोट न.पा.३	३
२८	अ.प्र.पोष्ट बबई सुर्खेत	भे.ग. न.पा. ५	७



२९	प्र.चौ. सुब्बाकुना सुर्खेत	वी.न.न.पा.१०,११ र १३	१५
३०	प्र.चौ. बाङ्गेसिमल सुर्खेत	वी.न.न.पा.१ र २	१३
३१	अ.प्र.बिट गोठीकाँडा सुर्खेत	वी.न.न.पा.१४,१३ माथिल्लो भेग, बराहताल गा.पा.१० र ९ आधा	७
३२	ई.प्र.का.अवलचिङ सुर्खेत	चिङगाड गा.पा.१,५,६ र वी.न.न.पा.१५ र १६	११
३३	प्र.चौ.मटेला सुर्खेत	चिङगाड गा.पा.२,३,४	६
३४	अ.प्र.बिट लाठीकोईली सुर्खेत	वी.न.न.पा.१२	५
३५	अ.प्र.बिट सहकारीचोक सुर्खेत	वी.न.न.पा.९ र १० आधा	५

**ख) सशस्त्र प्रहरी मातहतका कार्यालयहरुमा रहेका जना शक्तिहरु**

सि.नं.	युनिटको नाम	विपद् क्षेत्र	उपलब्ध जनशक्ति
१.	स.प्र.बल,नेपाल नं. ३२ गण हे.क्वा.रक्तकाली	निकास खोला, खोर्के खोला,ईत्राम खोला, आपखोली, रानीघाट, तिलपुर, खोलीगाऊँ, गुप्तिपुर, लवस्ता, कटान तथा दुवान क्षेत्र ।	३००
२.	स.प्र.बल,नेपाल सुरक्षा बेश गुमी सुर्खेत	छिन्चु -जाजरकोट सडक र हरेँ, बबई, सडक खण्डमा पहिरो तथा सवारी दुर्घटना ।	३२
३.	स.प्र.बल,नेपाल सुरक्षा बेश गुट्टु सुर्खेत	भेरी, कर्णाली नदीको किनारामा भएका बस्तिहरु, तरङ्गा, घाटगाऊँ, जामुकुईने ।	३४
४.	स.प्र.बल,नेपाल प्र.ता.शि.नि.स्थल सु.बेशसुर्खेत	-	२८

**ग) नेपाली सेना मातहतका कार्यालय हरुमा रहेका जना शक्ति हरु**

सि.नं.	युनिटको नाम	विपद् क्षेत्र	उपलब्ध जनशक्ति
१.	नया सवुज गण कपासे व्यारेक	निकास खोला,खोर्के खोला,ईत्राम खोला,आपखोली,रानीघाट, तिलपुर, खोलीगाऊँ, गुप्तिपुर लवस्ता, कटान तथा दुवान क्षेत्र । जिल्ला भेरी	
२.	नया सवुज पोष्ट छिन्चु	छिन्चु -जाजरकोट सडक र हरेँ, बबई, सडक खण्डमा पहिरो तथा सवारी दुर्घटना । भेरी, कर्णाली नदीको किनारामा भएका बस्तिहरु, तरङ्गा, घाटगाऊँ, जामु कुईने ।	

४.२ जिल्लामा रहेको खोज तथा उद्धार सामग्रीहरूको मौज्जात र आवश्यकताको विवरण :

District Emargency Operation centre ,Surkhet													
Search & Rescue Materials Gaps Analysis (2078)													
SN	Particular	Unit	Nepal Army		Nepal Police		Nepal Armed Police		DEOC		Total		
			Total Stock	Need/ Gaps	Total Stock	Need/ Gaps	Total Stock	Need /Gaps	Stock	Need/ Gaps	Stock	Need/Gaps	
1	Life Jackets	Pc	89	50	111	100	25	50					
2	Axe( Bancharo)	Pc	0	25	5	20	0	25					
3	Gal	Pc	0	12	12	12	5	12					
4	Aaria	Pc	0	10	8	5	1	7					
5	Rubber Tube	pc	0	20	13	20	0	20					
6	Megaphone	Pc	0	10	5	5	0	10					
7	Metal Bucket	pc	0	25	18	10	10	20					
8	First Aid Kit	Pc	9	5	8	5	2	10					
9	Climbing Rope	roll	4	4	7	5	0	5					
10	Safety helmet	Pc	35	20	59	20	29	30					
11	Fire Extinguisher ( ABC)	Pc	9	5	8	5	3	10					
12	Tarpaulin	pc	8	20	18	30	63	40					
13	fire suce	Pc	0	10	4	10	9	10					
14	Rubber Gumboot	Pair	0	25	16	10	0	25					
15	Pick Axe	Pc	0	25	22	10	0	25					
16	Shovel	Pc	5	25	34	10	11	20					
17	Digging Tools (Faruwa)	Pc	2	10	9	5	2	10					
18	Rescue Hammer	Pc	2	5	4	5	0	5					
19	China		0	5	5	0	0	5					
20	Hammer	Pc	0	10	7	5	0	10					
21	Hasiya	Pc	0	20	7	15	10	40					
22	Petrol Chain Saw 24"	Pc	0	3	1	2	3	1					
23	Screw Driver	Pc	0	3	5	0	0	5					
24	Hexa Blade	Pc	0	5	7	5	0	5					
25	Still Cutter Scissors	Pc	0	5	2	3	0	5					

26	Safety Vest	Pc	0	50	87	20	0	50				
27	Seat Harness	Pc	0	5	5	5	5	5				
28	Tulular sling 120 MM	Pc	0	5	0	5	5	0				
29	Tulular sling 90 MM	Pc	0	5	0	5	5	0				
30	Chest Harness	Pc	0	5	0	5	5	0				
31	face shield	Pc	0	100	20	80	0	100				
32	Safety Goggles	Pc	0	25	20	30	0	30				
33	Still Box	Pc	1	1	1	1	0	2				
34	Turch light /Helmet	Pc	6	20	1	25	0	25				
35	Everyday Battery	Pc	0	20	8	15	0	20				
36	Fire gloves	Pc	0	10	8	5	0	10				
37	Stretcher	Pc	5	10	18	5	4	15				
38	Thermometer	Pc	0	10	2	10	0	10				
39	Boat	set	0	1	0	1	1	2				
40	Portable Generator	Pc	0	1	0	1	2	0				
41	Drill Machine	Pc	0	5	0	5	0	5				
42	Almunium Ladder	Pc	2	3	0	5	0	5				
43	Sand Bag	Pc	0	2000	0	2000	0	2000				
44	Road Safety Cones	Pc	0	10	0	10	0	10				
45	Scene Tape	roll	0	5	0	5	0	5				
46	Static Rope	Roll	22	5	2	10	1	10				
47	Working Gloves	Pair	4	25	3	25	84	10				
48	Raincoat	Pc	0	25	1	25	0	25				
49	Emergence Light	Pc	0	5	1	5	0	5				
50	Pick	Pc	5	10	0	15	0	15				
51	clouth Gloves	Pair	0	50	0	50	550	0				
52	Mask	Pc	0	1000	0	1000	800	200				
53	Gal	Pc	2	8	0	8	0	8				
54	Carrabiner (With Lock)	Pc	1	5	0	5	15	5				
55	Jummer	Pc	0	5	0	5	5	0				
56	Figure-8 Carrabiner	Pc	0	5	0	5	5	0				

57	Dry bag	Pc	0	5	0	5	5	0		
58	Fire Swatter	Pc	0	5	0	5	10	0		
59	Concrete disc(3600x3.2X50H)	Pc	0	2	0	2	2	0		
60	Dyanamo flash light	Pc	0	1	0	1	1	0		
61	Bolt cutter 36"	Pc	0	2	0	2	2	0		
62	Telescope ladder	Pc	0	1	0	1	1	0		
63	Head lamp	Pc	0	10	0	10	10	0		
64	Rescue Torch light	Pc	0	2	0	2	2	0		
65	Throw Bag	Pc	0	2	0	2	2	0		
66	fire Rake Genco Brand	Pc	0	4	0	4	4	0		
67	Fire Blanket 4"x6"	Pc	0	2	0	2	2	0		
68	Fire suit set	set	0	2	0	2	2	0		
69	Tent	set	0	90	0	90	90	0		
70	Balnket	Pc	16	50	0	100	0	100		
71	fire shoe	Pair	6	10	0	15	0	15		
72	Squater	Pc	7	3	0	10	0	10		
73	Crowbar 22mm	Pc	1	5	0	6	0	6		
74	Hand siren	Pc	1	4	0	5	0	5		
75	jump suit	set	4	0	0	0	0	0		
76	water bottel	Pc	4	5	0	5	0	5		
77	Palstic mat	Pc	17	10	0	25	0	25		
78	Walk pack pump	Pc	2	2	0	2	0	2		
79	Earthquake Alarm	set	1	2	0	2	0	2		
80	NFRI	set	8	5	0	10	0	10		
81	Fire Extinguisher bal ( ABC)	Pc	0	10	0	10	0	10		

घ) नेपाल रेडक्रस सोसाइटी सुर्खेत जिल्ला शाखा

वीरेन्द्रनगर नगरपालिका १६ बटै बडाहरुमा १-१ सेट खोज तथा उद्धार र प्राथमिक उपचारका सामग्रीहरु मौज्दात रहेका छन् ।

विवरण	संख्या
जिल्ला विपद् प्रतिकार्य समूह (DDRT)	६६
जिल्ला विपद् प्रतिकार्य समूह अस्थायी आवाश निर्माण र राहत वितरण (DDRT specilizaed Course-Shelter/Relief)	२४÷२४
समुदाय विपद् प्रतिकार्य समूह स्वसेवक (समुदाय स्तरमा)	३३०
<b>प्राथमिक उपचार :</b> प्राथमिक उपचार प्रशिक्षक	१२
आधारभूत प्राथमिक उपचारक	५९
विपद् व्यवस्थापन प्रशिक्षण	२२५
जिल्ला विपद् प्रतिकार्य टोली (तत्काल परिचालन गर्न सकिने)	३००
सरसफाई तालीम प्राप्त जनशक्ति	४८
राष्ट्रिय विपद् प्रतिकार्य समूह (NDRT)	३
खानेपानी सरसफाई र स्वच्छता प्रवर्द्धन टोली	२४
आपत्कालिन आवास निर्माण	१
पारिवारिक सम्पर्कको पुनःस्थापना	४
उपशाखा	२०
कर्मचारी	२०
जुनियर सर्कल/यूवा सर्कल	९/६५
रक्तसञ्चार केन्द्र	१
एम्बुलेन्स (शाखा र उपशाखा)	२
जिल्ला शाखाको भवन	७
उपशाखाको भवन(राकम, विद्यापुर, लेकफर्सा, छिन्चु,साटाखानी)	५
रेडक्रस प्रचारप्रसार प्रशिक्षक	५
खोज तथा उद्धार प्रशिक्षक	३
पूर्व सूचना प्रणाली स्वयमसेवक	८४
नेतृत्व विकास प्रशिक्षक	२
लेखा व्यवस्थापन	३
प्रजनन् स्वास्थ्य प्रशिक्षक	२
लेभल ए आधारभूत खोज उद्धार प्रतिकार्य सामग्री	१७ सेट
रवर बोट सेट -जिल्ला प्रशासन कार्यालय	१ सेट
आकस्मिक कोष (जिल्ला शाखा)	१ लाख ८३ हजार

## भाग-५ जिम्मेवारी सहितको कार्ययोजना

### ५.१ बिषयगत जिम्मेवारी: निकायगत भूमिका तथा जिम्मेवारी

क्र.सं.	निकायको नाम	जिम्मेवार पदाधिकारी	कार्य विवरण
१	जिल्ला प्रशासन कार्यालय	प्रमुख जिल्ला अधिकारी	<ul style="list-style-type: none"> <li>■ समन्वयात्मक र नेतृत्वदायी भूमिका निर्वाह गर्ने</li> <li>■ खोज तथा उद्धार कार्यमा सुरक्षा निकाय समन्वयमा परिचालन गर्ने ।</li> <li>■ आवश्यकता अनुसार स्थानिय तह, प्रदेश तथा केन्द्रिय स्तरमा समन्वय (मानवीय, आर्थिक, भौतिककोलागि समन्वय)</li> </ul>
२	जिल्ला समन्वय समिति	प्रमुख	<ul style="list-style-type: none"> <li>■ अन्तर पालिका स्थानीय तह , समन्वयात्मक कार्यमा सहयोग गर्ने</li> <li>■ आवास तथा पुनःस्थापना कार्य गर्ने</li> <li>■ स्रोत (आर्थिक, भौतिक, मानविय श्रोत ) परिचालन तथा समन्वय गर्ने</li> </ul>
३	स्थानीय तहहरु	नगरप्रमुख/अध्यक्ष	<ul style="list-style-type: none"> <li>■ नेतृत्वदायी भूमिका निर्वाह गर्ने</li> <li>■ खोज तथा उद्धार कार्यमा सुरक्षा निकाय समन्वयमा सहजिकरण गर्ने ।</li> <li>■ विषयगत क्षेत्रसग समन्वय गरि राहत कार्यमा सहयोग गर्ने</li> <li>■ आवश्यकता अनुसार क्षेत्रिय तथा केन्द्रिय स्तरमा सहयोग (मानवीय, आर्थिक, भौतिक को लागि समन्वय)</li> <li>■ तथ्यांक व्यवस्थापन</li> <li>■ स्रोत (आर्थिक, भौतिक, मानविय श्रोत ) परिचालन तथा समन्वय गर्ने</li> </ul>
३	सुरक्षा निकायहरु	प्रमुख तथा प्रतिनिधि	<ul style="list-style-type: none"> <li>■ मुख्यतः खोज तथा उद्धार कार्यको नेतृत्व तथा उद्धार कार्य गर्ने ।</li> <li>■ सुरक्षा व्यवस्था गर्ने</li> <li>■ विषयगत समितिमा रहि सहयोग गर्ने</li> </ul>

क्र.सं.	निकायको नाम	जिम्मेवार पदाधिकारी	कार्य विवरण
४	राजनैतिक दलहरू	दलका प्रमुखहरू	<ul style="list-style-type: none"> <li>समन्वय</li> <li>स्रोत संकलनमा सहयोग</li> <li>जनपरिचालन गर्ने</li> </ul>
५	जिल्ला आपतकालिन कार्य सञ्चालन केन्द्र/स्थानिय आपतकालिन कार्यसञ्चालन केन्द्र	सूचना व्यवस्थापन अधिकृत	<ul style="list-style-type: none"> <li>सूचना संकलन, समन्वय, संप्रेशन</li> <li>तथ्यांक व्यवस्थापन</li> <li>विषयगत तथा स्थानिय तहसग समन्वय</li> </ul>
६	जिल्ला अगुवा सहयोगी निकाय(DLSA)	स्रोत केन्द्र प्रमुख	<ul style="list-style-type: none"> <li>राष्ट्रिय/अन्तराष्ट्रिय गैरसरकारी संघ/संस्था तथा सरोकारवालासंग समन्वय र सहकार्य गर्ने ।</li> <li>स्रोतको खोजी गर्ने ।</li> </ul>
७	नेपाल रेडक्रस सोसाइटी	सभापति	<ul style="list-style-type: none"> <li>खाद्य, गैर खाद्य सामग्री तथा अस्थायी आवास व्यवस्थापन</li> <li>आपत्कालीन आवास तथा बन्दोबस्ती (Logistic) व्यवस्थापनमा सहयोग गर्ने</li> </ul>
८	विषयगत सरकारी कार्यालय	कार्यालय प्रमुखहरू	<ul style="list-style-type: none"> <li>विषयगत समितीमा रहि क्षेत्रगत अगुवा भूमिका निर्वाह गर्ने</li> <li>सम्बन्धित कार्यालयको आपत्कालिन योजना निर्माण गर्ने</li> </ul>
९	उद्योग वाणिज्य सङ्घ	अध्यक्ष	<ul style="list-style-type: none"> <li>सुख्खा तथा तयारी खाना RTE जस्तै: चिउरा, भुजा, विस्कट आदि, खाद्यसामग्री संकलन वितरण र व्यवस्थापनमा सघाउने</li> </ul>
१०	यातायात व्यवसायी संघ	अध्यक्ष	<ul style="list-style-type: none"> <li>राहत तथा उद्धार कार्यका लागि यातायातका साधनहरू र जन शक्ति उपलब्ध गराउने ।</li> </ul>
११	संचार माध्यम	नेपाल पत्रकार महासंघ, सञ्चारकर्मीहरू	<ul style="list-style-type: none"> <li>तथ्य र प्रभावकारी सूचना संकलन तथा सम्प्रेषण</li> </ul>
१२	नागरिक समाज	संयोजक	<ul style="list-style-type: none"> <li>राहत तथा उद्धार कार्यमा सहयोग तथा समन्वय</li> <li>मानव अधिकारको संरक्षण तथा सम्बर्द्धनमा सहयोग</li> </ul>

क्र.सं.	निकायको नाम	जिम्मेवार पदाधिकारी	कार्य विवरण
१३	पेशागत व्यवसायी समितिहरु	अध्यक्ष	■ राहत, उद्धार तथा संरक्षण कार्यमा सहयोग
१४	गै.स.स.महासंघ, राष्ट्रिय तथा अन्तराष्ट्रिय गै.स.स.	प्रमुख तथा प्रतिनिधि	■ मानवस्रोत परिचालन गर्ने ■ गै.स.स. वीच समन्वय ■ क्षमता विकास तथा सहजिकरण कार्य गर्ने

### ५.२ प्रतिकार्य विवरण :

सि.नं.	क्रियाकलाप	कसले	कहाँ	कहिले
१	राहत सामग्री भण्डारण	नगरपालिका तथा गाउँपालिकाहरु उद्योग वाणिज्य संघ/खाद्य संस्थान डिपो मार्फत तयारी खाना व्यवस्थापन, त्रिपाल लगायत अन्य लत्ता कपडाहरु, नेपाल रेडक्रस सोसाइटी जिल्ला शाखा तथा उपशाखाहरु	क्षेत्र अनुसार जिल्लाको विभिन्न स्थानहरुमा	अषाढ पहिलो हप्ता
२	खोज तथा उद्धार कार्य	जिल्ला विपद् व्यवस्थापन समिति, नेपाली सेना, नेपाल प्रहरी, सशस्त्र प्रहरी, नेपाल रेडक्रस सोसाइटी	जिल्ला भरी	वाढी पहिरो तथा ढुवान हुदा
३	विस्तृत तथ्यांक संकलन तथा अभिलेखिकरण ( महिला पुरुष, अपांगता, एकल महिला, गर्भवति, सुत्केरी आदी )	<ul style="list-style-type: none"> <li>स्थानीय निकाय, नेपाल प्रहरी , नेपाल रेडक्रस सोसाइटी तथा जिल्ला आपत्कालिन कार्य संचालन केन्द्र तथा विषगत निकायहरु</li> <li>कोभिड १९ को सन्दर्भमा डब्लुएचओको मापदण्ड प्रयोग गरी तथ्यांक संकलन गर्ने ।</li> </ul>	प्रभावित क्षेत्रहरुमा	वाढी तथा ढुवान हुदा २४ घन्टा भित्र IRA गर्ने
४	राहत वितरण (लैंगिक मैत्री तथा सामाजिक समावेशीकरण)	जिल्ला विपद् व्यवस्थापन समिति जिल्ला प्रशासन कार्यालय, स्थानीय विपद् जोखिम व्यवस्थापन समिति सुरक्षाकर्मी, नेपाल रेडक्रस सोसाइटी जिल्ला शाखा/उपशाखाहरु, उद्योग वाणिज्य संघहरु, गैरसरकारी संस्थाहरु ।	प्रभावित क्षेत्रमा	<ul style="list-style-type: none"> <li>वाढी तथा ढुवान भएको २४ घन्टा भित्र</li> </ul>



		कोभिड १९ को सन्दर्भमा डब्लुएचओको मापदण्ड प्रयोग गरी राहत वितरण कार्य सञ्चालन गर्ने ।		
५	एम्बुलेन्स सेवा	एम्बुलेन्स संचालक संघसंस्थाहरु तथा समितिहरु	जिल्ला भरी	वाढी तथा ढुवान हुने वित्तिकै
६	स्वास्थ्य शिविर	प्रदेश अस्पताल, स्थानीय तह अन्तर्गतका स्वास्थ्य इकाइहरु र अन्य सेवा प्रदायक संघसंस्था	प्रभावित क्षेत्रमा	प्रभावित क्षेत्रमा एक साता भित्र
७	सडक यातायात संचालन सुधार तथा यातायात उपलब्ध	सडक डिभिजन कार्यालय, जिल्ला समन्वय समिति, स्थानीय तह	जिल्ला भरी	वाढी तथा ढुवानवाट पानीको सतह घट्ने वित्तिकै
८	विपद सम्बन्धी सुचना तथा जनचेतना	जिल्ला आपत्कालीन कार्य संचालन केन्द्र, स्थानिय आपत्कालिन कार्य संचालन केन्द्र, स्थानिय विपद् व्यवस्थापन समिति, पत्रकार महासंघ, स्थानीय संचार माध्यमहरु, जल तथा मौषम फिल्ड कार्यालय	जिल्ला भर	मौषम पूर्वानुमान हुना साथ
९	कृतिमघटना अभ्यास	नेपाली सेना, नेपाल प्रहरी र सशस्त्र प्रहरी, नेपाल रेडक्रस सोसाइटी, अन्य संघ संस्थाहरु ।	स्थानीय तह देखि जिल्ला तहसम्म	असार १५ भित्र
१०	शान्ति सुरक्षा	नेपाल प्रहरी, सशस्त्र प्रहरी वल ।	जिल्ला भर	विपद् अवधिभर
११	सुचना व्यवस्थापन	जिल्ला आपत्कालिन कार्यसञ्चालन केन्द्र ।	जिल्ला भर	निरन्तर
१२	अस्थायी शिविर निर्माण तथा सञ्चालन	शहरी विकास तथा भवन निर्माण विभाग, संघिय आयोजना कार्यान्वयन ईकाई, सुर्खेत, रेडक्रस । कोभिड १९ को सन्दर्भमा डब्लुएचओको मापदण्ड प्रयोग गरी शिविर सञ्चालन गर्ने ।	प्रभावित क्षेत्र हरुमा	वाढी ढुवान पहिरो लगत्तै

## भाग-६ पुर्वतयारी कार्य योजना

६.१: विषयगत क्षेत्र: समन्वय तथा सूचना व्यवस्थापन

क) खोज, उद्धार तथा समन्वय : जिल्ला प्रशासन कार्यालय, प्रमुख जिल्ला अधिकारी

सिनं.	क्रियाकलाप	जिम्मेवारी	सहयोगी निकाय	समय	कैफियत
१	वाढी,पहिरो तथा डुवानको जोखिममा रहेका वस्तीहरुको पहिचान गरि पुर्व सुचना दिने र समुदायमा रहेका संचार माध्यमबाट प्रचार प्रसार गर्ने	जिल्ला विपद् व्यवस्थापन समिति	<ul style="list-style-type: none"> <li>जल तथा मौषम विज्ञान विभागका स्थानिय हावापानी फिल्ड ईकाई कार्यालय</li> <li>सुरक्षा निकायहरु</li> <li>जिल्ला आपत्कालीन कार्य संचालन केन्द्र</li> <li>नेपाल रेडक्रस सोसाइटी</li> </ul>	मनसुन शूरुहुनु पुर्व समय देखि निरन्तर	
२	ईक्वीपमेन्ट सहित आवश्यक न्यूनतम उद्धार सामग्री सहित खोज तथा उद्धार योजना तयारी गर्ने	सुरक्षा निकायहरु खोज तथा उद्धारमा सम्लग्न निकायहरु	<ul style="list-style-type: none"> <li>डिभिजन सडक कार्यालय, जिसस,स्थानीय तह</li> <li>Heavy Equipment</li> <li>ब्यवसायी संघ</li> </ul>	अपाठ पहिलो हप्ता	
३	मनसुन पुर्वतयारी योजना तर्जुमा गरी वेभसाईटमा राखी NEOC & PEOC मा पठाउने	जिल्ला विपद् व्यवस्थापन समिति, जिल्ला आपत्कालीन कार्य संचालन केन्द्र, DDMC	<ul style="list-style-type: none"> <li>जिल्ला अगुवा सहयोगी संस्था</li> <li>सरकारी तथा गैह्रसरकारी संघ संस्था</li> </ul>	जेठको अन्तिम हप्ता	
४	जिल्ला आपत्कालीन कार्य संचालन केन्द्रलाई सचेत अवस्थामा राख्ने	जिल्ला आपत्कालीन कार्य संचालन केन्द्र, DDMC , जिल्ला विपद् व्यवस्थापन समिति	<ul style="list-style-type: none"> <li>NEOC (राष्ट्रिय आपत्कालीन कार्य संचालन केन्द्र),</li> <li>PEOC प्रादेशक आपत्कालीन कार्य संचालन केन्द्र</li> <li>नेपाल रेडक्रस सोसाइटी</li> </ul>	निरन्तर	
५	राहत सामग्रीहरुको उचित भण्डारण गर्ने तथा जिल्लामा भएको भण्डारणको अनुगमन गरी अध्याधिक गर्ने	जिल्ला आपत्कालीन कार्यसंचालन केन्द्र, जिल्ला विपद् व्यवस्थापन समिति	<ul style="list-style-type: none"> <li>नेपाल रेडक्रस सोसाइटी</li> <li>नेपाल खाद्य संस्थान डिपो</li> </ul>	जेठको अन्तिम हप्ता	

सि.नं.	क्रियाकलाप	जिम्मेवारी	सहयोगी निकाय	समय	कैफियत
६	जिल्ला विपद् व्यवस्थापन राहत कोषमा न्यूनतम रकम राख्ने	जिल्ला विपद् व्यवस्थापन समिति	<ul style="list-style-type: none"> <li>गृह मन्त्रालय</li> <li>जिल्ला प्रशासन कार्यालय</li> <li>सबै स्थानिय पालिका</li> </ul>	निरन्तर	
७	सुरक्षा निकायहरुलाई तैनाथी अबस्थामा राख्ने	नेपाली सेना, नेपाल प्रहरी, सशस्त्र प्रहरी बल	<ul style="list-style-type: none"> <li>गृह मन्त्रालय</li> <li>जिल्ला विपद् व्यवस्थापन समिति</li> </ul>	निरन्तर	
८	वाढी पुर्व सुचना प्रणालीलाई थप प्रभावकारी बनाउन मोवाईल फोनको डाटा लिई सुचना प्रवाह गर्ने	<ul style="list-style-type: none"> <li>जल तथा मौषम विज्ञान विभागका स्थानिय ईकाई कार्यालय</li> </ul>	<ul style="list-style-type: none"> <li>जल तथा मौसम विज्ञान विभाग</li> <li>जल मापन केन्द्रहरु</li> <li>वर्षा मापन केन्द्र</li> </ul>	निरन्तर	
९	मुख्य नदिहरुमा वाढीको बहाव मापन गरी जिल्ला आपत्कालीन कार्य संचालन केन्द्रमा सुचना दिने	<ul style="list-style-type: none"> <li>जल तथा मौषम विज्ञान विभागका स्थानिय ईकाई कार्यालय</li> <li>जिल्ला आपत्कालीन कार्य संचालन केन्द्र</li> </ul>	<ul style="list-style-type: none"> <li>जल तथा मौसम विज्ञान विभाग</li> <li>जल मापन केन्द्रहरु</li> <li>वर्षा मापन केन्द्र</li> <li>राष्ट्रिय आपत्कालीन कार्य संचालन केन्द्र (NEOC)</li> </ul>	निरन्तर	
१०	विपद्को समयमा साभ्ना फ्रिक्वेन्सी प्रयोग गर्ने	<ul style="list-style-type: none"> <li>नेपाली सेना, नेपाल प्रहरी, सशस्त्र प्रहरी बल</li> <li>नेरेसो जिल्ला शाखा</li> </ul>	<ul style="list-style-type: none"> <li>गृह मन्त्रालय</li> <li>(NEOC) राष्ट्रिय आपत्कालीन कार्य संचालन केन्द्रले समन्वय गरी उपलब्ध गराउने</li> </ul>	मनसुनको समयमा	
११	स्थानिय स्वयंसेवकको गठन गर्ने	<ul style="list-style-type: none"> <li>DDMC/DEOC (District Emergency Operation Center) जिल्ला आपत्कालीन कार्य संचालन केन्द्र</li> </ul>	<ul style="list-style-type: none"> <li>नेरेसो, जिल्ला क्लष्टर निकायहरु</li> </ul>	निरन्तर	
<b>ख) राहत, पुनस्थापना, पुनर्लाभि : जिल्ला समन्वय समितिमा स्थानियतहहरु सबै</b>					
१	सामुदायीक एफएम लगायत स्थानिय मिडिया मार्फत मनसुन पुर्वतयारी प्रचार प्रसार अभियान संचालन गर्ने	जिसस नपा/गापा	<ul style="list-style-type: none"> <li>स्थानिय विपद् व्यवस्थापन समिति, वडा नागरीक मञ्च,</li> </ul>	जेठको अन्तिम हप्तादेखी निरन्तर	

सिनं.	क्रियाकलाप	जिम्मेवारी	सहयोगी निकाय	समय	कैफियत
			<ul style="list-style-type: none"> <li>स्थानिय रेडक्रसका स्वयंसेवक तथा उपशाखाहरु</li> </ul>		
२	जिल्ला विपद् व्यवस्थापन समितिसँग समन्वय गरी आवश्यक सतर्कता अपनाउने	जिसस / नपा/गापा	<ul style="list-style-type: none"> <li>स्थानिय विपद् व्यवस्थापन समिति,</li> <li>स्थानिय रेडक्रसका स्वयंसेवक तथा उपशाखाहरु</li> </ul>	निरन्तर	
३	स्थानिय स्तरमा तालीम प्राप्त स्वयंसेवक पहिचान गरी तयारी तथा परिचालन गर्ने	जिसस/ नपा/गापा	<ul style="list-style-type: none"> <li>स्थानिय विपद् व्यवस्थापन समिति,</li> <li>स्थानिय रेडक्रसका स्वयंसेवक तथा उपशाखाहरु</li> </ul>	निरन्तर	
४	विपद्को पुर्वानुमान गरी न्युनतम बन्दोबस्तीका सामग्रीहरु व्यवस्थापन गर्ने	जिसस/ नपा/गापा	<ul style="list-style-type: none"> <li>स्थानिय विपद् व्यवस्थापन समिति,</li> <li>स्थानिय रेडक्रसका स्वयंसेवक तथा उपशाखाहरु</li> </ul>	अषाढ दोश्रो हप्ता भित्र	
५	अस्थायी आवास व्यवस्थापनका लागि सरोकारवाला निकायमा सहजीकरणमा सहयोग गर्ने	जिसस/ नपा/गापा	<ul style="list-style-type: none"> <li>स्थानिय विपद् व्यवस्थापन समिति, वन डिभिजन कार्यालय</li> <li>श.वि.तथा भ.डि.का./स.शवि.भ.नि.आ.</li> <li>स्थानिय रेडक्रसका स्वयंसेवक तथा उपशाखाहरु</li> </ul>	अषाढ दोश्रो हप्ता तेश्रो	
ग) अस्थायी आवास तथा गैह्खान्न सामग्री व्यवस्थापन : शहरी विकास तथा भवन डिभिजन कार्यालय, स.श.वि.भ.नि.आ./नेरेसो					
सुर्खेत जिल्ला शाखा					
१	जिल्लामा विपद् जोखिम क्षेत्रको पहिचान गर्ने	श.वि.तथा भ.डि.का./स.शवि.भ.नि.आ.	<ul style="list-style-type: none"> <li>DDMC, सुरक्षा निकायहरु</li> <li>नेपाल रेडक्रस सोसाइटी</li> </ul>	जेठको पहिलो हप्ता भित्र	
२	अस्थायी आवास योजनाको लागि सुरक्षित स्थानको पहिचान गर्ने	श.वि.तथा भ.डि.का./स.शवि.भ.नि.आ.	<ul style="list-style-type: none"> <li>स्थानीय तह सबै,</li> <li>जिल्ला प्रशासन कार्यालय, सुरक्षा निकायहरु</li> <li>जिल्ला समन्वय समिति, नेपाल रेडक्रस</li> </ul>	जेठको अन्तिम हप्ता भित्र	

सिनं.	क्रियाकलाप	जिम्मेवारी	सहयोगी निकाय	समय	कैफियत
			सोसाइटी		
३	आपत्कालीन अवस्थामा अस्थायी आवास निर्माणका लागि प्राविधिक सहयोग गर्ने	श.वि.तथा भ.डि.का./स.शवि.भ.नि.आ.	<ul style="list-style-type: none"> <li>सेल्टर क्लष्टरका सदस्यहरु</li> <li>नेरेसो</li> </ul>	निरन्तर	
४	अस्पताल,विद्यालय, सुरक्षा निकाय तथा मानविय आवश्यकताका सामाग्री भण्डारणका लागि क्याम्प व्यवस्था गर्ने	श.वि.तथा भ.डि.का./स.शवि.भ.नि.आ.	<ul style="list-style-type: none"> <li>सेल्टर क्लष्टर सदस्यहरु</li> <li>नेरेसो</li> <li>जिल्ला शिक्षा सवन्वय ईकाइ कार्यालय</li> </ul>	अषाढ पहिलो हप्ता	
५	प्रत्येक घना बस्तीको लागि एउटा खुल्ला क्षेत्रको पहिचान गरी निर्देशिका तयार गर्ने	श.वि.तथा भ.डि.का./स.शवि.भ.नि.आ.	<ul style="list-style-type: none"> <li>जिसस, गापा, नपा</li> <li>नेरेसो</li> </ul>	मनसुन शुरुहुनु पुर्व	
६	तत्काल राहत बितरणका लागि गैह्खाद्य सामाग्री व्यवस्थापन गर्ने	<ul style="list-style-type: none"> <li>नेरेसो</li> </ul>	<ul style="list-style-type: none"> <li>जिल्ला विपद् व्यवस्थापन समिति</li> <li>संघ संस्थाहरु, क्षेत्रगत सदस्यहरु</li> </ul>	जेठको पहिलो हप्ता	
७	आपत्कालिन प्रतिकार्य योजना कार्यान्वयन गर्ने	<ul style="list-style-type: none"> <li>श.वि.तथा भ.डि.का./स.शवि.भ.नि.आ.</li> </ul>	<ul style="list-style-type: none"> <li>आवास विषय क्षेत्रगत सदस्यहरु</li> <li>नेरेसो</li> </ul>	विपद् पश्चात	
<b>घ) स्वास्थ्य तथा पोषण : स्वास्थ्य कार्यलय, स्थानिय तहका स्वास्थ्य सेवा शाखा</b>					
१	स्वास्थ्य सम्वन्धि रोष्टर व्यवस्थापन	<ul style="list-style-type: none"> <li>स्वास्थ्य कार्यलय</li> <li>अस्पतालहरु</li> </ul>	<ul style="list-style-type: none"> <li>क्लष्टर सदस्यहरु</li> </ul>	जेठको पहिलो हप्ता	
२	सरुवा रोग फैलन नदिन तयारी अवस्थामा रहने तथा सतर्कता अपनाउने	<ul style="list-style-type: none"> <li>स्वास्थ्य कार्यलय</li> <li>अस्पतालहरु</li> </ul>	<ul style="list-style-type: none"> <li>स्थानिय स्वास्थ्य संस्था</li> <li>महिला स्वास्थ्य स्वयंसेविका</li> </ul>	निरन्तर	
३	अत्यावश्यक औषधी तथा औषधीजन्य सामाग्री व्यवस्थापन (बफर स्टक राखिएको)	<ul style="list-style-type: none"> <li>स्वास्थ्य कार्यलय</li> <li>अस्पतालहरु</li> </ul>	<ul style="list-style-type: none"> <li>स्वास्थ्य सेवा विभाग</li> <li>अस्पतालहरु</li> </ul>	जेठको पहिलो हप्ता	
४	रक्त संचार सेवा केन्द्रको अनुगमन तथा रगत भण्डारणको व्यवस्था मिलाउने	<ul style="list-style-type: none"> <li>नेरेसो</li> </ul>	<ul style="list-style-type: none"> <li>स्वास्थ्य कार्यलय</li> <li>अस्पतालहरु</li> </ul>	निरन्तर	
<b>ङ) खाद्य सामाग्री तथा कृषि : कृषि विकास निर्देशनालय, स्थानिय तहका कृषि विकास शाखा</b>					

सिनं.	क्रियाकलाप	जिम्मेवारी	सहयोगी निकाय	समय	कैफियत
१	खाद्य सामग्रीको मौज्जात विवरण अध्यावधिक गर्ने	• कृषि विकास निर्देशनालय	• खाद्य संस्थान डिपो कार्यालय, विश्व खाद्य कार्यक्रम	जेठको पहिलो हप्ता	
२	बिपद्को समयका लागि बफर स्टक राख्ने (कम्तीमा १ महिनाको लागि)	कृषि विकास निर्देशनालय	• खाद्य संस्थान डिपो कार्यालय • विश्व खाद्य कार्यक्रम	जेठको तेश्रो हप्ता	
३	आयोडिन युक्त नुनको आपूर्ती व्यवस्थापन गर्ने ( कम्तीमा १ महिनाको लागि)	कृषि विकास निर्देशनालय	• खाद्य संस्थान डिपो कार्यालय • साल्ट ट्रेडिङ डिपो	निरन्तर	
४	आफ्नो मातहतमा रहेको सवारी साधन, कृषि प्राविधिकहरुलाई तयारी अवस्थामा राख्ने	कृषि विकास निर्देशनालय		निरन्तर	
५	मनसुनको समयमा हुनसक्ने सम्भावित क्षती तथा प्रकोपका बारेमा सामुदायीक संचार माध्यमबाट प्रचार प्रसारको व्यवस्था मिलाउने	कृषि विकास निर्देशनालय	जिल्ला विपद् व्यवस्थापन समिति विश्व खाद्य कार्यक्रम	मनसुन शुरु हुनु पुर्वको समय देखी निरन्तर	
<b>च) पशुपंक्षी तथा चौपाया व्यवस्थापन : भेटेरीनरी अस्पताल तथा पशुसेवा विज्ञ केन्द्र</b>					
१	पशुपंक्षीबाट हुन सक्ने संक्रामण विरुद्ध खोप कार्यक्रम	• भेटेरीनरी अस्पताल तथा पशुसेवा विज्ञ केन्द्र	स्थानीय सेवा पशु सेवा शाखाहरु	नियमित	
२	पशुपंक्षीबाट हुन सक्ने संक्रामक रोग नियन्त्रण	• भेटेरीनरी अस्पताल तथा पशुसेवा विज्ञ केन्द्र	थानीय सेवा पशु सेवा शाखाहरु, क्वारेन्टाईन चेकपोष्ट, ह्याचरी उद्योग संघ	नियमित	
३	वर्ड फ्लु नियन्त्रण	• भेटेरीनरी अस्पताल तथा पशुसेवा विज्ञ केन्द्र	थानीय सेवा पशु सेवा शाखाहरु, क्वारेन्टाईन चेकपोष्ट, ह्याचरी उद्योग संघ	नियमित	
४	मृत पशुपंक्षी व्यवस्थापन	• भेटेरीनरी अस्पताल तथा पशुसेवा विज्ञ केन्द्र	थानीय सेवा पशु सेवा शाखाहरु, नेपाल प्रहरी, ह्याचरी उद्योग संघ	बिपद पश्चात	
५	राहत वितरण	• भेटेरीनरी अस्पताल तथा पशुसेवा विज्ञ केन्द्र	DDMC, जिसस, नपा, गापा,	बिपद पश्चात	
६	टोल फ्रि टेलीफोन संचालन	• भेटेरीनरी अस्पताल तथा पशुसेवा विज्ञ केन्द्र	पशु सेवा कार्यालय	नियमित	
७	जनशक्ति परिचालन	• भेटेरीनरी अस्पताल तथा पशुसेवा विज्ञ केन्द्र	DDMC, जिसस, नपा, गापा	आवश्यकानुसार	
<b>छ) संरक्षण: महिला बालबालीका तथा सामाजिक विकास शाखा (स्थानीय तह)</b>					

सि.नं.	क्रियाकलाप	जिम्मेवारी	सहयोगी निकाय	समय	कैफियत
१	मनसुनबाट हुनसक्ने महिला बालबालीका, जेष्ठ नागरीक तथा अपांगता भएका ब्यक्तिहरुको संरक्षणको लागी क्लष्टर बैठक बसी पुर्बतयारी योजना निर्माण गर्ने	स्थानीय तहका महिला बालबालीका तथा सामाजिक विकास शाखा	UNICEF cluster Members	जेठको पहिलो हप्ता	
२	संरक्षण विषयगत क्षेत्रको रणनितिक योजना निर्माण गर्ने	स्थानीय तहका महिला बालबालीका तथा सामाजिक विकास शाखा	UNICEF cluster Members	जेठको पहिलो हप्ता	
३	Dignity Kit तयारी अवस्थामा राख्ने (१७२ किट तयारी अवस्थामा रहेको)	स्थानीय तहका महिला बालबालीका तथा सामाजिक विकास शाखा	UNICEF cluster Members	जेठको पहिलो हप्ता	
४	Children kit स्थानिय स्तरबाट नै वितरणको व्यवस्था मिलाईने	स्थानीय तहका महिला बालबालीका तथा सामाजिक विकास शाखा	UNICEF cluster Members	विपद पश्चात	
५	परीवारबाट विछोडिएका, अभिभावक गुमाउन सक्ने बालबालीकाका लागी तत्काल राहत तथा बन्दोबस्ती उपलब्ध गराउन सक्ने गरी रकमको व्यवस्था गर्ने	स्थानीय तहका महिला बालबालीका तथा सामाजिक विकास शाखा	UNICEF cluster Members	जेठको पहिलो हप्ता	
<b>ज) खानेपानी, स्वच्छता तथा सरसफाई : खानेपानी तथा सरसफाई डिभिजन कार्यलय</b>					
१	जिल्लामा विपद् जोखिम क्षेत्रको पहिचान गर्ने	•खानेपानी तथा सरसफाई कार्यलय	• Cluster Members • Local level -WASH CC	जेठको पहिलो हप्ता	
२	विपद्को समयमा सुरक्षित खानेपानीका लागी आवश्यक व्यवस्थापन गर्ने	•खानेपानी तथा सरसफाई डिभिजन कार्यलय	• Local Level-WASH CC • District level-WASH CC • DDMC	नियमित	
३	आपत्कालीन अवस्थामा अस्थायी शौचालय निर्माणका लागी प्राविधिक सहयोग गर्ने (आवास व्यवस्थापन क्षेत्रसँग सन्वय गर्ने)	• खानेपानी तथा सरसफाई डिभिजन कार्यलय	• श.वि.तथा भ.नि.वि.संघीय आयोजना कार्यान्वयन ईकाइ • पूर्वाधार विकास निर्देशनालय Local Level-WASH CC	विपद पश्चात	
४	वैकल्पिक खानेपानीको श्रोतको पहिचान गर्ने	• खानेपानी तथा सरसफाई डिभिजन कार्यलय	• जिसस, स्थानिय तह, पूर्वाधार विकास	जेठको पहिलो हप्ता	

सिनं.	क्रियाकलाप	जिम्बेवारी	सहयोगी निकाय	समय	कैफियत
			कार्यालय ,खानेपानी तथा सरसफाई उपभोक्ता समिति • स्थानिय तहका खा. पा उ. स.		
५	अस्पताल,विद्यालय, सुरक्षा निकाय तथा मानविय आवास क्षेत्रमा WASH KIT व्यवस्था गर्ने	• खानेपानी तथा सरसफाई डिभिजन कार्यलय	• जिल्ला खानेपानी, स्वच्छता तथा सरसफाई समन्वय समिति, UNCEF	जेठको पहिलो हप्ता	
६	प्रत्येक घना बस्तीको लागी एउटा खुल्ला क्षेत्रमा खानेपानी तथा सरसफाईका लागी निर्देशिका तयार गर्ने	• खानेपानी तथा सरसफाई डिभिजन कार्यलय	• जिल्ला खानेपानी, स्वच्छता तथा सरसफाई समन्वय समिति, क्वष्टर सदस्यहरु • जिसस,नपा, गापा	जेठको पहिलो हप्ता	
७	WASH प्रतिकार्य योजना अनुरूप तयारी अवस्थामा रहने गरी पुर्वतयारी बैठक बस्ने	• खानेपानी तथा सरसफाई डिभिजन कार्यलय	• WASH क्षेत्रगत समुह सदस्यहरु	जेठको पहिलो हप्ता	
८	मनसुनको समयमा हुनसक्ने सम्भावित क्षती तथा प्रकोपका बारेमा सामुदायीक संचार माध्यमबाट प्रचार प्रसारको व्यवस्था मिलाउने	• खानेपानी तथा सरसफाई डिभिजन कार्यलय	• DDMC	मनसुन शुरुहुनु भन्दा १ हप्ता पहिले	
९	ठोस फोहोर व्यवस्थापनका लागी स्थान छनौट तथा फोहोर राख्ने भाँडाको व्यवस्थापन गर्ने	• खानेपानी तथा सरसफाई कार्यलय	• DPHO/UNICEF/NRCS, • स्थानिय तहसमेतको समन्वयमा	मनसुन शुरुहुनु भन्दा १ हप्ता पहिले	
१०	अत्यावश्यक अवस्थामा खानेपानीका लागी टैकर व्यवस्था गर्ने	• खानेपानी तथा सरसफाई डिभिजन कार्यलय	• खानेपानी उपभोक्ता समिति, उद्योग बाणिज्य संघ,	जेठको दोश्रो हप्ता	

## ६.२ बाढी पुर्वतयारी कार्यतालीका आर्थिक बर्ष :२०७८/२०७९)

कार्य/काम	बैशाख				जेष्ठ				आषाढ				श्रावण				भाद्र				असोज				कार्तिक				मुख्य जिम्बेवारी	सहायक जिम्बेवारी	कैफियत
	१	२	३	४	१	२	३	४	१	२	३	४	१	२	३	४	१	२	३	४	१	२	३	४							
बाढी पुर्व गरीने काम निर्धारण																											DDMC	DLSA			
<b>बाढी पुर्व तयारी पहिलो बैठक :</b>																											DCC	DLSA			
जोखिम क्षेत्र पहिचान गर्ने र सुचना संकलनका लागी																															



कार्य/काम	बैषाख				जेष्ठ				आषाढ				श्रावण				भाद्र				असोज				कार्तिक				मुख्य जिम्मेवारी	सहायक जिम्मेवारी	कैफियत
	१	२	३	४	१	२	३	४	१	२	३	४	१	२	३	४	१	२	३	४	१	२	३	४	१	२	३	४			
आग्रह गर्ने																															
बाढीबाट जोखिमपूर्ण गापा, उमनपा,नपा वडा, टोल, समुदाय पहिचान गर्ने																													DEOC/ DDMC	DLSA	
आश्रय क्षेत्रका लागी विद्यालय,गापा तथा वार्ड कार्यालय भवन, स्वास्थ्य चौकी, गोदाम, मन्दिर आदी पहिचान गर्ने																													DUDBC/ NRCS	DLSA	
खानेपानी ब्यवस्था तथा ढल निकास पहिचान गर्ने																													DWASH CC	DLSA	
खानेपानी तथासरसफाई ढलनिकासको मर्मत सम्भार गर्ने																													DWASH CC	DLSA	
बाढीको जोखिम तथा त्यसबाट उत्पन्न हुनसक्ने समस्या समाधानका लागी सार्वजनीक सुचाना प्रवाह गर्ने																													DDMC	FNJ Surkhet	
आकस्मिक कोषको पर्याप्तता समिक्षा गरी जोगाड गर्ने ब्यवस्था																													DDMC	DCC	
आकस्मिक उद्धार सामाग्री भण्डारण र सोको समिक्षा																													Security Forces	DDMC	
बन्दोबस्ती ब्यवस्थापन सम्बन्धि(सवारी साधन, गोदाम आदी) समिक्षा र उपलब्धताको सुनिश्चितता																													DCC	DDMC	
आकस्मिक जगेडा औषधी र स्वास्थ्य सामाग्री भण्डारण र उपलब्धताको समिक्षा																													DPHO	Co-lead	
सम्भावित जोखिमपूर्ण गापा तथा टोलसम्म पुग्ने सडक वा बाटो पहिचान																													District Road Office	DCC	
<b>दोश्रो बैठक:</b> पुर्वतयारी गतिविधि तथा पहिलो बैठकमा दिईएको सुचनाका आधारमा संकलित तथ्यांक र प्रतिवेदन समिक्षा																													DDMC	DLSA	

कार्य/काम	बैशाख				जेष्ठ				आषाढ				श्रावण				भाद्र				असोज				कार्तिक				मुख्य जिम्मेवारी	सहायक जिम्मेवारी	कैफियत
	१	२	३	४	१	२	३	४	१	२	३	४	१	२	३	४	१	२	३	४	१	२	३	४	१	२	३	४			
<b>तेश्रो बैठक :</b> पुर्ब गृहकार्य अनुरूपको अन्तिम प्रतिवेदन प्रस्तुती र छलफल																													DDMC	DLSA	
निकायगत भुमिकाको निर्धारण																													DDMC	DLSA	
स्पष्ट जिम्मेवारीको निर्धारण																													DDMC	DLSA	
प्रतिवेदन तयारी तथा सम्बन्धित सरोकारवालाहरुलाई वितरण																													DDMC	DEOC	
गृह मन्त्रालयमा पुर्बतयारी प्रतिवेदन पठाउने र आ-आफ्ना निकायमा प्रतिवेदन पठाउने																													DDMC/ EOC	DLSA	
बाढी प्रतिकार्यको प्रभाव तथा पुनरावलोकन																													DDMC/DEO C	DLSA	



## भाग-७

### ७.१ बाढी तथा ढुवान बिपद् प्रतिकार्य तालिका, २०७८

प्रतिकार्यका लागि गतिबिधिहरु	जिम्मेवारी	न्यून प्रभाव	उच्च प्रभाव
० देखि १ दिन			
बिपद्बाट भएको प्रभावको प्रारम्भिक सुचना लिने	DEOC/LEOC	√	√
<b>जिल्ला बिपद् ब्यवस्थापन समितिको आकस्मिक बैठक बस्ने</b> <ul style="list-style-type: none"> <li>➤ बिपद् सुचना अधिकारी सुनिश्चित गर्ने</li> <li>➤ पूर्व सुचना प्रणालीलाई सक्रिय बनाउने</li> <li>➤ जिल्ला आपत्कालीन कार्यसंचालन केन्द्रलाई कार्यसंचालन कार्यविधि अनुसार सक्रिय बनाउने</li> </ul>	प्रमुख जिल्ला अधिकारी	√	√
प्रभावित क्षेत्रमा खोज तथा उद्धार कार्य गर्न टोली परिचालन गर्ने <ul style="list-style-type: none"> <li>➤ स्वयंसेवक कार्यदल परिचालन</li> <li>खोज उद्धार तथा प्राथमिक उपचार</li> </ul>	नेपाली सेना, नेपाल प्रहरी, सशस्त्र प्रहरी वल, नेपाल रेडक्रस सोसाइटी	√	√
स्थल मार्गबाट उद्धार गर्न नसकिने प्रभावितहरुलाई हेलिकप्टर परिचालनका लागि प्रदेश र केन्द्रमा अनुरोध गर्ने	DDMC/LDCRC		√
प्राथमिक उपचारक, एम्बुलेन्स सेवा परिचालन गर्ने गराउने	जिल्ला जनस्वास्थ्य कार्यालय/नेरेसो, स्थानीय तह, एम्बुलेन्स सञ्चालक समिति	√	√
विषयगत क्षेत्रगत निकायहरूसँग समन्वय <ul style="list-style-type: none"> <li>➤ विषय क्षेत्रगत निकायहरुको बैठक बस्ने</li> </ul>	DDMC /DEOC/LEOC Cluster Lead/Co-Lead		√
स्थानीय तहको समन्वयमा विस्थापितहरु रहेको स्थानबारे जानकारी लिने	Local Level/DDMC/DEOC	√	√

प्रतिकार्यका लागि गतिविधिहरू	जिम्मेवारी	न्यून प्रभाव	उच्च प्रभाव
प्रारम्भिक द्रूत लेखाजोखाका लागी टोली परिचालन	DDMC/Local Level	√	√
प्रभावित समुदायहरूलाई विपद प्रतिकार्यका लागी भए गरेका प्रयासहरू तथा सावर्जनिक आह्वान विषयक सूचनाहरू प्रवाह गर्ने ।	DEOC/FNJ/Local Media/FM	√	√
बिस्थापितहरूलाई तयारी खाना, पानीको व्यवस्था गरी वितरण गर्ने	Local Level/cluster		√
बिस्थापितहरूलाई त्रिपाल उपलब्ध गराई आश्रय स्थलको व्यवस्था मिलाउने	Local Level/DDMC/Private Sector/Custer/NRCS/other actors	√	√
प्रतिकार्यका लागी भए गरेका कार्यहरूको अवस्था बारे NEOC/PEOC/LEOC मा जाहेरी गर्ने	DEOC/LEOC	√	√
<b>दोस्रो दिन</b>			
मौषम सम्बन्धि सूचना नियमित प्रशारण गर्ने	DEOC/DHM/local Media	√	√
राहत वितरण कार्यलाई कोविड१९ कोरोना भाइरसको जोखीम कम हुने गरि एकद्वार प्रणाली मार्फत वितरणको प्रबन्ध गर्ने	DDMC/Local Level/Cluster		√
बिस्थापितहरूलाई तयारी खाना, खानेपानीको थप व्यवस्था गर्ने ।	Local Level /DDMC/FNCCI/Cluster	√	√
बिस्थापितहरूलाई गैह्रखाद्य सामग्री थप वितरण गर्ने	NRCS/Local Level	√	
प्रारम्भिक द्रूत लेखाजोखा तथ्यांक समायोजन गरी अनुमोदन गर्ने र लेखाजोखा समन्वय टोली (ACT) परिचालनका लागी NEOC सँग अनुरोध गर्ने	DDMC/DEOC	√	√
बिस्थापित भएकाहरूलाई अस्थायी आश्रयस्थल निर्माण गर्ने	Local level/DUDBC/NRCS/ Private Sector	√	√
प्रभावितहरूको खोज तथा उद्धारगरी तिनीहरूलाई तत्काल आवश्यक पर्ने खाद्यान्न र न्यूनतम मानवोचित सामग्री र स्वीकृत मापदण्ड बमोजिम राहत उपलब्ध गराउने	DDMC	√	√

प्रतिकार्यका लागि गतिविधिहरु	जिम्बेवारी	न्युन प्रभाव	उच्च प्रभाव
घाईते तथा बिरामीहरुको उपचारको निःशुल्क उपचारको व्यवस्था मिलाउने	DPHO		√
CRRT/RRT समुहको बैठक बसी टोलि परिचालन गर्ने	DPHO		√
विषय क्षेत्रगत निकायहरुको बैठक बस्ने	सबै क्षेत्रगत नेतृत्व गर्ने निकायहरु		√
जिल्ला विपद् व्यवस्थापन समितिको बैठक बस्ने	प्रमुख जिल्ला अधिकारी	√	√
प्रतिकार्यका लागी भए गरेका कार्यहरुको अवस्था बारे NEOC/PEOC मा जाहेरी गर्ने	DEOC	√	√
<b>तेस्रो दिन</b>			
मौषम सम्बन्धि सुचना नियमित प्रशारण गर्ने	DEOC/DHM /Medias	√	√
शव व्यवस्थापन निर्देशिका वमोजिम मृत्युभएका शवहरुको व्यवस्थापन, आर्थिक सहयोग उपलब्ध गराउने	जिल्ला विपद व्यवस्थापन समिति		√
राहत बितरण कार्यलाई थप प्रभावकारी बनाई निरन्तरता दिने	जिल्ला विपद व्यवस्थापन समिति स्थानीय तह	√	√
जिल्ला विपद प्रतिकार्य टोली (DDRT) लाई परिचालन गर्ने	नेरेसो	√	√
अति संकटासन्न अवस्थामा रहेका समुहहरुलाई विशेष निगरानी तथा आधारभुत स्वास्थ्य सेवा उपलब्ध गराउने	जिल्ला जनस्वास्थ्य कार्यालय स्थानीय तह स्वास्थ्य शाखा		√
प्रभावित क्षेत्रमा हुन सक्ने महिला हिंसाका गतिविधिको सम्बन्धमा विशेष निगरानी राख्ने तथा बालबालिका, जेष्ठ नागरीक, अपाङ्गता भएका व्यक्तिहरुलाई विशेष संरक्षणको प्रवन्ध मिलाउने	स्थानीय तहका महिला तथा बालबालिका शाखा, जिल्ला बाल कल्याण समिति जेष्ठ नागरिक तथा अपाङ्गता भएका व्यक्तिहरुका लागी कार्य गर्ने निकायहरु		√

प्रतिकार्यका लागि गतिविधिहरु	जिम्बेवारी	न्यून प्रभाव	उच्च प्रभाव
कोविड१९ कोरोना भाइरसको जोखीम कम हुने गरि स्वास्थ्य सुरक्षा सामाग्री प्रयोग गरि खाद्य तथा गैह्र खाद्य सामाग्रीहरु,सुक्ष्म पोषण तथा बाल भिटा लगायत पोषणयुक्त खाना बितरण गर्ने	स्थानीय तह, नेरेसो, जिल्ला जनस्वास्थ्य कार्यालय,अन्य सहयोगी निकायहरु		√
विषय क्षेत्रगत निकायहरुको बैठक बस्ने	सबै क्षेत्रगत नेतृत्व गर्ने निकायहरु		√
जिल्ला विपद् व्यवस्थापन समितिको बैठक बस्ने	प्रमुख जिल्ला अधिकारी		√
प्रतिकार्यका लागी भए गरेका कार्यहरुको अवस्था बारे NEOC/PEOC मा जाहेरी गर्ने	DDMC/DEOC		√
<b>चौथो दिन</b>			
मौषम सम्बन्धि सुचना नियमित प्रशारण गर्ने	DEOC/DHM /Medias	√	√
कोविड१९ कोरोना भाइरसको जोखीम कम हुने गरि स्वास्थ्य सुरक्षा सामाग्री प्रयोग गरि राहत बितरण कार्यलाई निरन्तरता दिने	DDMC/Local level		√
खानेपानी, सरसफाई र स्वच्छताका गतिविधिहरु संचालन गर्ने	खापा तथा सरसफाई डि. कार्यालय स्थानीय तह		√
विपद्बाट अवरुद्ध सडक सञ्जाल मर्मत गरि तत्कालका लागी संचालनमा ल्याउने	सडक डिभिजन कार्यालय स्थानीय तह		√
प्रभावित समुदायलाई नेपाल सरकारको स्विकृत मापदण्ड बमोजिम नगद तथा अन्य आवश्यक सहयोग उपलब्ध गराउने	जिल्ला विपद् व्यवस्थापन समिति, स्थानीय तह	√	√
मरेका पशुका शवहरु संकलन तथा व्यवस्थापन गर्ने	स्थानीय तह		√
विषय क्षेत्रगत निकायहरुको बैठक बस्ने	सबै क्षेत्रगत नेतृत्व गर्ने निकायहरु		√
जिल्ला विपद् व्यवस्थापन समितिको बैठक बस्ने	प्रमुख जिल्ला अधिकारी		

प्रतिकार्यका लागि गतिविधिहरु	जिम्बेवारी	न्युन प्रभाव	उच्च प्रभाव
प्रतिकार्यका लागी भए गरेका कार्यहरुको अवस्था बारे NEOC/PEOC मा जाहेरी गर्ने	DEOC	√	√
<b>पाँचौ दिन</b>			
मौषम सम्बन्धि सुचना नियमित प्रशारण गर्ने	DEOC/DHM /Medias	√	√
प्रभावितहरुको पहुँचसम्म राहत सहायता नपुगेको स्थानहरुमा थप राहत बितरणको व्यवस्था गर्ने	Local Level/DDMC		√
अस्पताल, स्वास्थ्य केन्द्र, आन्तरिक रुपमा विस्थापितको शिविर, विद्यालयजस्ता आधारभुत क्षेत्रमा विद्युतीय सेवा उपलब्ध गराउने	विद्युत प्राधिकरण कार्यालय,		√
थप आवश्यक पर्ने राहतका लागी समन्वय गरी माग गर्ने	जिल्ला विपद् व्यवस्थापन समिति		√
बिषय क्षेत्रगत निकायहरुको बैठक बस्ने	सबै क्षेत्रगत नेतृत्व गर्ने निकायहरु		
जिल्ला विपद् व्यवस्थापन समितिको बैठक बस्ने	प्रमुख जिल्ला अधिकारी		√
प्रतिकार्यका लागी भए गरेका कार्यहरुको अवस्था बारे NEOC/PEOC मा जाहेरी गर्ने	DEOC	√	√
<b>छैटौ दिन</b>			
मौषम सम्बन्धि सुचना नियमित प्रशारण गर्ने	DEOC/DHM /Medias		√
थप आवश्यक पर्ने राहतका लागी समन्वय गरी माग गर्ने	जिल्ला विपद् व्यवस्थापन समिति		√
बिषय क्षेत्रगत निकायहरुको बैठक बस्ने	सबै क्षेत्रगत नेतृत्व गर्ने निकायहरु		
जिल्ला विपद् व्यवस्थापन समितिको बैठक बस्ने	प्रमुख जिल्ला अधिकारी		√
प्रतिकार्यका लागी भए गरेका कार्यहरुको अवस्था बारे NEOC/PEOC मा जाहेरी गर्ने	DEOC	√	√
<b>सातौ दिन</b>			



प्रतिकार्यका लागि गतिविधिहरु	जिम्बेवारी	न्यून प्रभाव	उच्च प्रभाव
मौषम सम्बन्धि सुचना नियमित प्रशारण गर्ने	DEOC/DHM /Medias		√
विषय क्षेत्रगत निकायहरुको बैठक बस्ने	सबै क्षेत्रगत नेतृत्व गर्ने निकायहरु		√
थप आवश्यक पर्ने राहतका लागी समन्वय गरी बितरणको व्यवस्था मिलाउने	जिल्ला बिपद् व्यवस्थापन समिति		√
प्रभावित क्षेत्रमा खासगरी सडकटासन्न समूहका लागि स्वच्छ र सरुक्षित वातावरणको प्रत्याभुति दिने विशेषगरी लडैगिक हिसा नियन्त्रण गर्न विशेष ध्यान दिने	स्थानीय तह, महिला तथा बालवालीका शाखा		√
गैह्रखाद्य सामग्रीको सेट वितरण गर्ने	NRCS/Local Level	√	√
जिल्ला बिपद् व्यवस्थापन समितिको बैठक बस्ने	प्रमुख जिल्ला अधिकारी		√
मानवीय कार्यका लागि भएका प्रतिकार्य उद्धार कार्यको अनगुमन र प्रतवदेन तयार गर्ने	जिल्ला बिपद् व्यवस्थापन समिति		√
प्रतिकार्यका लागी भए गरेका कार्यहरुको अवस्था बारे NEOC/PEOC मा जाहेरी गर्ने	DEOC	√	√
आवश्यकताको आधारमा बिपद् <u>लेखाजोखा मार्गदर्शन २०७२</u> अनुसार थप लेखाजोखाका औजारहरुलाई सक्रिय बनाउने	DDMC/Cluster Lead and Co-Lead		√
प्रभावित परिवारको दर्ता गर्ने, प्रभावितको लागि परिचयपत्र उपलब्ध गराउने र तथ्याङ्कको उचित प्रवन्ध र व्यवस्था गर्ने	Local Level/DDMC/ DEOC	√	√

## अनुसूचीहरु

### अनुसूची १ :

विभिन्न निकायसंग भएका दक्ष जनशक्तिको विवरण

क) नेपाल प्रहरी मातहतका कार्यालयहरुमा रहेका जनशक्तिहरु तथा विपद् प्रभावित क्षेत्र

सि.नं.	यूनिटको नाम	विपद्को क्षेत्र	उपलब्ध जनशक्ति
१	जिल्ला प्रहरी कार्यालय सुर्खेत	सुर्खेत जिल्ला सवै	२२०
२	ई.प्र.का. बाबियाचौर	पञ्चपुरी न.पा. ४,५,६ र ८	२८
३	ई.प्र.का. गुटु	चौकुने गा.पा. ६, ७ र ८	११
४	प्रहरी चौकी बड्डीचौर	बराहताल गा.पा. ५,६,८,९ र १०	७
५	प्रहरी चौकी बिजौरा	चौकुने गा.पा. ३, ४ र ५	६
६	प्रहरी चौकी विद्यापुर	पञ्चपुरी न.पा ८ र ९	६
७	प्रहरी चौकी छाप्रे	पञ्चपुरी न.पा ७	५
८	प्रहरी चौकी रानीघाट	बराहताल गा.पा. १ र २	५
९	प्रहरी चौकी सालकोट	पञ्चपुरी न.पा. १, २ र ३ तथा बराहताल गा.पा ६	६
१०	अ. प्रहरी चौकी लगाम	चौकुने गा.पा १, २ र ३	५
११	अ. प्रहरी चौकी तरगां	बराहताल गा.पा. ३ र ४	५
१२	अ. प्रहरी चौकी तातापानी	पञ्चपुरी न.पा १० र ११	६
१३	अ. प्रहरी चौकी घाटगाउँ	चौकुने गा.पा. ९ र १०	५
१४	इलाका प्रहरी कार्यालय लेकबेशी	लेकबेशी न.पा. १,२,३,४,६,७,८,९ र १०	१६
१५	अ. प्रहरी चौकी नेटा	लेकबेशी न.पा ५	५
१६	नगर प्रहरी कार्यालय	वीरेन्द्रनगर नगरपालिका ३ देखि १०	४१
१७	इलाका प्रहरी कार्यालय बादेपिपल	सिम्ता गा.पा ६ र ७	२०
१८	प्रहरी चौकी आली	सिम्ता गा.पा ४, ५, ८ र ९	५

१९	प्रहरी चौकी आग्रीगाउ	सिम्ता गा. पा. १, २ र ३	६
२०	इलाका प्रहरी कार्यालय छिन्चु	भे.ग. न.पा १, २, ३, ४, ५, १० र १२	१५
२१	प्रहरी चौकी रामघाट	भे. ग. ११ र १३	५
२२	प्रहरी चौकी मेहलकुना	गुर्भाकोट न.पा. ६, ७, ८, १० र ११	७
२३	प्रहरी चौकी मालारानी	गुर्भाकोट न.पा १ र २	४
२४	प्रहरी चौकी गुमी	लेकवेशी न.पा १ र २ तथा गुर्भाकोट न.पा १२, १३ र १४	४
२५	अ. प्रहरी चौकी बोटेचौर	गुर्भाकोट न.पा. ३, ४ र ५	५
२६	अ.प्रहरी चौकी जहरे	भे.ग. न.पा. ६, ७, ८ र ९	३
२७	अ. प्रहरी चौकी धारापानी	गुर्भाकोट न.पा ३	३
२८	अ. प्रहरी चौकी बबई	भे.ग. न.पा ५	७
२९	प्रहरी चौकी सुब्बाकुना	वी.न.न.पा १०, ११ र १३	१५
३०	प्रहरी चौकी बाङ्गसिमल	वी.न.न.पा १ र २	१३
३१	अ. प्रहरी बिट गोठीकाडाँ	वी.न.न.पा १३ र १४ माथिल्लो भेग र बराहताल गा.पा. ९ र १०	७
३२	इलाका प्रहरी कार्यालय अवलचिङ्ग	चिङ्गाड गा.पा १, ५, ६ र वी.न.न.पा. १५ र १६	११
३३	प्रहरी चौकी मटेला	चिङ्गाड गा.पा. २, ३ र ४	६
३४	अ. प्रहरी बिट लाटीकोइली	वी.न.न.पा ९ र १० आधा	५
३५	अ.प्रहरी बिट सहकारी चोक	वी.न.न.पा. १२	५

ख) सशस्त्र प्रहरी बल मातहतका कार्यालयहरुमा रहेका जनशक्तिहरु

सि.नं.	युनिटको नाम	विपद् क्षेत्र	उपलब्ध जनशक्ति
५.	सशस्त्र प्रहरी बल नेपाल नं ३२ गण हे.क्वा. रक्तकाली बाङ्गेसिमल, सुर्खेत ।	निकासखोला, इत्रामखोला, खोर्केखोला, रानीघाट, आपखोली, खोला कटान तथा लबस्ता, गुप्तीपुर, खोलीगाउ, तिलपुर डुवान क्षेत्र ।	३००
६.	सशस्त्र प्रहरी बल सुरक्षा बेस, गुमी ।	छिन्चु सडक, जाजरकोट सडक र बबई र हरे खण्डमा पहिरो तथा सवारी दुर्घटना ।	३२
७.	सशस्त्र प्रहरी बल सुरक्षा बेस, गुटु ।	भेरी कर्णाली नदी किनारामा भएका जामु कुईने घाटगाउँ र तरंगा बस्तीहरु	३४
८.	सशस्त्र प्रहरी बल नेपाल प्रस्तावित तालिम शिक्षालय निर्माण स्थल सुरक्षा बेस, घुमखहरे ।	भेरी कर्णाली नदी किनारामा भएका जामु कुईने घाटगाउँ र तरंगा बस्तीहरु	२८

ग) नेपाली सेना मातहतका कार्यालयहरुमा रहेका जनशक्तिहरु

सि.नं.	युनिटको नाम	विपद् क्षेत्र	उपलब्ध जनशक्ति
३.	नयाँ सबुज गण, कपासे सुर्खेत	निकासखोला, इत्रामखोला, खोर्केखोला, रानीघाट, आपखोली, खोला कटान तथा लबस्ता, गुप्तीपुर, खोलीगाउ, तिलपुर डुवान क्षेत्र र भेरी कर्णाली नदी किनारामा भएका जामु कुईने घाटगाउँ र तरंगा बस्तीहरु ।	
४.	सुरक्षा बेस छिन्चु, सुर्खेत	छिन्चु सडक, जाजरकोट सडक र बबई र हरे खण्डमा पहिरो तथा सवारी दुर्घटना भेरी नदि लगायत अन्य सहायक नदीहरु ।	

घ) नेपाल रेडक्रस सोसाइटी सुर्खेत जिल्ला शाखा अर्न्तगत तालिम प्राप्त तथा प्रशिक्षण जनशक्तिहरु

विवरण	संख्या
जिल्ला विपद् प्रतिकार्य समूह (DDRT)	६६
जिल्ला विपद् प्रतिकार्य समूह अस्थायी आवाश निर्माण र राहत बितरण (DDRT specilizaed Course-Shelter/Relief)	२४÷२४
समुदाय विपद् प्रतिकार्य समुह स्वसेवक (समुदाय स्तरमा)	३३०
<b>प्राथमिक उपचार</b> : प्राथमिक उपचार प्रशिक्षक	१२
आधारभूत प्राथमिक उपचारक	५९
विपद् व्यवस्थापन प्रशिक्षण	२२५
जिल्ला विपद् प्रतिकार्य टोली (तत्काल परिचालन गर्न सकिने)	३००
सरसफाई तालिम प्राप्त जनशक्ति	४८
राष्ट्रिय विपद् प्रतिकार्य समूह (NDRT)	३
खानेपानी सरसफाई र स्वच्छता प्रवर्द्धन टोली	२४

आपत्कालिन आवास निर्माण	१
पारिवारिक सम्पर्कको पुनःस्थापना	४
उपशाखा	२०
कर्मचारी	२०
जुनियर सर्कल/यूवा सर्कल	९/९
रक्तसञ्चार केन्द्र	१
एम्बुलेन्स (शाखा र उपशाखा)	२
जिल्ला शाखाको भवन	७
उपशाखाको भवन(राकम, विद्यापुर, लेकफर्सा, छिन्चु,साटाखानी)	५
रेडक्रस प्रचारप्रसार प्रशिक्षक	५
खोज तथा उद्धार प्रशिक्षक	३
पूर्व सूचना प्रणाली स्वयमसेवक	८
नेतृत्व विकास प्रशिक्षक	२
लेखा व्यवस्थापन	३
प्रजनन् स्वास्थ्य प्रशिक्षक	२
लेभल ए आधारभूत खोज उद्धार प्रतिकार्य सामग्री	१७
रवर वोट सेट -जिल्ला प्रशासन कार्यालय	१ से
आकस्मिक कोष (जिल्ला शाखा)	१ लाख ८३



**अनुसूची ३**

**जिल्लामा रहेका खोज तथा उद्धारमा प्रयोग हुने डुङ्गाहरूको विवरण**

क्र.सं.	डुङ्गाको विवरण			डुङ्गा रहेको स्थान	डुङ्गाको स्वामित्व रहेको निकाय	कैफियत
	आधुनिक	परम्परागत	जम्मा			
१	१	०	१	जिल्ला प्रशासन कार्यालय DEOC सुर्खेत वीरेन्द्रनगर नगरपालिका	जिल्ला विपद् व्यवस्थापन समिति, सुर्खेत ।	
२	१	०	१	सशस्त्र प्रहरी बल	सशस्त्र प्रहरी बल, बाङ्गिसिमल, सुर्खेत ।	

**अनुसूची ४**

**समन्वय तथा सूचना व्यवस्थापन विषयगत क्षेत्र सदस्यहरूको सम्पर्क सूचि**

क्र.सं.	कार्यालय/ निकाय	कार्यालय प्रमुख	सम्पर्क मोबाइल नं.	कार्यालय को फोकल ब्यक्ति	सम्पर्क मोबाइल नं
१	जिल्ला प्रशासन कार्यालय	श्री छविलाल रिजाल	९८५८००७७७७	श्री पदमलाल लामिछाने	९८४८०२७४०३
२	जिल्ला समन्वय समिति	श्री देव बहादुर थापा (सारु)	९८५८०५९२२२	श्री कृष्ण बहादुर पन्त	९८५८०५२४५९
३	श्री नयाँ सवुज गण नेपाली सेना	श्री केशव रायमाझी	९८५५०७२९७४	श्री लक्ष्मी गौतम	९८५८०५९६९०
४	जिल्ला प्रहरी कार्यालय	श्री राजेन्द्रप्रसाद भट्ट	९८५८००५५५५	श्री राम प्रसाद घर्ती मगर	९८५८०६६०५५
५	सशस्त्र प्रहरी बल रक्तकाली गण वीरेन्द्रनगर	श्री दिगविजय सुवेदी	९८५९२७२०५०	श्री हरि कुमार पराजुली	९८५९९३२९९
६	नेपाल रेडक्रस सोसाइटी	श्री रामलाल आर्चाय	९८५८०५२३९०	श्री गोविन्द आर्चाय	९८५८०५२३२६
७	नेपाल टेलिकम	श्री नारायण प्रसाद कुसी	९८५९२५४३२९	श्री प्रेम कुमार गिरी	९८५८०५९२९९
८	श्री जल तथा मौसम विज्ञान कार्यालय कोहलपुर (हाल सुर्खेत)	श्री विनोद पराजुली	९८५९९५८५८५	श्री ओम बहादुर शाही	९८४८०३८९६२
९	श्री भुकम्प मापन केन्द्र, सुर्खेत	श्री तिर्थराज दाहाल	९८४८०४७०७३	श्री तिर्थराज दाहाल	९८४८०४७०७३
१०	नेपाल पत्रकार महासंघ	श्री ललित बसेल	९८४८०४८९७४		
११	राष्ट्रिय अनुसन्धान	श्री वीरेन्द्र सिंह कार्की	९८५८०६०३९५		
१२	जिल्ला आपत्कालिन कार्य संचालन केन्द्र	श्री पदमलाल लामिछाने	९८४८०२७४०३	श्री मुकेश चन्द्र गौतम	९८५८०२५७९२

**अनुसूची ५**  
**खोज तथा उद्धार विषयगत क्षेत्र सदस्यहरूको सम्पर्क सूचि**

क्र. सं.	कार्यालय/ निकाय	कार्यालय प्रमुख	सम्पर्क मोबाइल नं.	कार्यालय को फोकल ब्यक्ति	सम्पर्क मोबाइल न
१	जिल्ला प्रशासन कार्यालय	श्री छविीलाल रिजाल	९८५८००७७७७	श्री पदमलाल लामिछाने	९८४८०२७४०३
२	जिल्ला समन्वय समिति	श्री देव बहादुर थापा (सारु)	९८५८०५९२२२	श्री कृष्ण बहादुर पन्त	९८५८०५२४५९
३	श्री नयाँ सवुज गण नेपाली सेना	श्री केशव रायमाभी	९८५५०७२९७४	श्री लक्ष्मी गौतम	९८५८०५९६९०
५	जिल्ला प्रहरी कार्यालय	श्री राजेन्द्रप्रसाद भाट्ट	९८५८००५५५५	श्री राम प्रसाद घर्ती मगर	९८५८०६६०५५
६	सशस्त्र प्रहरी बल रक्तकाली गण वीरेन्द्रनगर	श्री दिगविजय सुवेदी	९८५९२७२०५०	श्री हरि कुमार पराजुली	९८५९९९३२९९
७	राष्ट्रिय अनुसन्धान जिल्ला कार्यालय	श्री वीरेन्द्र सिंह कार्की	९८५८०६०३९५		
८	डिभिजन वन कार्यालय, वीरेन्द्रनगर, सुर्खेत	श्री गोविन्द प्रसाद दाहाल	९८५८०६६२५४	श्री टेक बहादुर रावल	९८५८०५४६००
९	डिभिजन वन कार्यालय, भेरी, बाबियाचौर, सुर्खेत	श्री	९८४२८७९४६६		

**अनुसूची ६**  
**गैर खाद्य सामाग्री र शितिर व्यवस्थापन विषयगत क्षेत्र सदस्यहरूको सम्पर्क सूचि**

क्र स	कार्यालय/ निकाय	कार्यालय प्रमुख	सम्पर्क मोबाइल न	कार्यालय को फोकल ब्यक्ति	सम्पर्क मोबाइल न
१	शहरी विकास तथा भवन निर्माण विभाग, संघिय आयोजना कार्यान्वयन ईकाई, सुर्खेत ।	अम्मर बहादुर थापा	९८४९२४९२९९	ई. टिकाराम पोखेल	९८४९९०३३६६
२	नेपाल रेडक्रस सोसाइटी	श्री रामलाल आर्चाय	९८५८०५२३९०	श्री गोविन्द आर्चाय	९८५८०५२३२६
३	विश्व खाद्य कार्यक्रम	श्री पुर्ण नेपाली	९८५७०६९३९३	श्री निर्मला नेपाली	९८४९९९९९५५
४	जिल्ला प्रहरी कार्यालय	श्री राजेन्द्रप्रसाद भाट्ट	९८५८००५५५५	श्री राम प्रसाद घर्ती मगर	९८५८०६६०५५
५	डिभिजन वन कार्यालय	श्री गोविन्द प्रसाद दाहाल	९८५८०६६२५४	श्री टेक बहादुर रावल	९८५८०५४६००
६					



७	जिल्ला आपत्कालिन कार्य संचालन केन्द्र	श्री पदमलाल लामिछाने	९८४८०२७४०३	श्री मुकेश चन्द्र गौतम	९८५८०२५७९२
८	गै.स.स. महासंघ	श्री घनश्याम के.सी.	९८५८०५३०३२		
९	उद्योग वाणिज्य संघ	श्री धनबहादुर रावत	९८५८०५०२४४	श्री गणेश कार्की (का.प्र.)	९८५८०२४८५८
१०	यूनिसेफ	श्री राजेश मगर	९८५११५९१३५	श्री रुद्र खड्का	९८५५०५६२८६
११	सेभ द चिल्ड्रेन	प्रेम चन्द	९८५८०५२९५०	प्रेम चन्द	९८५८०५२९५०

### अनुसूची ७

#### खाद्य तथा गोदाम व्यवस्थापन विषयगत क्षेत्र सदस्यहरूको सम्पर्क सूचि

क्र. सं.	कार्यालय/ निकाय	कार्यालय प्रमुख	सम्पर्क मोबाइल न	कार्यालय को फोकल व्यक्ति	सम्पर्क मोबाइल न
१	कृषि विकास निर्देशनालय	श्री चित्रबहादुर रोकाय	९८५८०५३१२५ ९८५८०७१३०५	श्री याम बहादुर राना	९८५८०५१९४५
२	जिल्ला समन्वय समिति	श्री देव बहादुर थापा (सारु)	९८५८०५९२२२		
३	श्री भेटेनरी अस्पताल तथा पशु सेवा विज्ञ केन्द्र	श्री			
४	कृषि क्षेत्र विकास कार्यक्रम (ASDP)	श्री भोजराज सापकोटा	९८५८०७७७८४		
५	कृषि तथा पशुपंक्षी विकास तालिम केन्द्र	श्री पुर्णलाल सापकोटा	९८४८०२५७७२		
६	नेपाल खाद्य संस्थान	श्री माधव मिश्र	९८४७२७६९२६		
७	प्रधानमंत्री कृषि आधुनिकीकरण परियोजना	श्री हरि प्रसाद पण्डित	९८५१२४०८४०		
८	उद्योग वाणिज्य संघ	श्री धनबहादुर रावत	९८५८०५०२४४		
९	विश्व खाद्य कार्यक्रम	श्री यज्ञ पुन	९८५८०४७००९		
१०	आइ.एन.एफ.	श्री ताराबहादुर कार्की	९८४८०३९६८८		
११	नेपाल रेडक्रस सोसाइटी	श्री रामलाल आचार्य	९८५८०५२३१०		
१२	अपाङ्ग सशक्तिकरण केन्द्र	श्री दुर्गा गाह	९८४८२२७८८८		
१३	समाज जागरण केन्द्र	श्री टीकाराम आचार्य	९८५८०५१५४६		

१४	सुन्दर नेपाल संस्था	श्री भूपेन्द्रप्रसाद कँडेल	९८४८०४१५३०		
१५	वन तथा वातावरण कार्यालय	श्री शिवराम अधिकारी	९८५८०२५७२५		
१६	वातावरण सुधार समाज	श्री जगत के.सी.	९८४८०४५००		
१७	अन्तर निर्भर समाज	श्री विवेक शाही	९८५८०५२२२७		
१८	वाम संस्था	श्री मधुरानी ढकाल	९८४८०७८६४६		
१९	आवाज संस्था	श्री पवित्रा शाही	९८५८०५०८०७		
२०	किर्डाक नेपाल	श्री मेघराज न्यौपाने	९८४८४४१८५५		
२१	सुआहारा कार्यक्रम	श्रीकृष्ण पौडेल	९८४३६९९०५३		
२२	नवज्योती केन्द्र	श्री थानेश्वर गौतम	९८५८०५१६७१		
२३	सिमिट इन्टरनेशनल	श्री सूर्य ढुंगाना	९८५११८४७१९		
२४	कोपिला भ्याली सेवा समाज	श्री टोप बहादुर मल्ल	९८५८०८०५८८		
२५	एकता फाउन्डेसन	श्री दुर्गा घर्ती	९८५८०५५३३५		

### अनुसूची ८

#### खानेपानी तथा सरसफाई विषयगत क्षेत्र सदस्यहरूको सम्पर्क सूचि

क्र. स.	कार्यालय/ निकाय	कार्यालय प्रमुख	सम्पर्क मोबइल न	कार्यालय को फोकल व्यक्ति	सम्पर्क मोबइल न
१	खानेपानी सिचाइ तथा उर्जा विकास कार्यालय	श्रीधर भट्टराई	९८५८०२७९६६		
३	जिल्ला प्रशासन कार्यालय	श्री छविलाल रिजाल	९८५८००७७७७	श्री पदमलाल लामिछाने	९८४८०२७४०३
५	जिल्ला समन्वय समिति	श्री देव बहादुर थापा (सारु)	९८५८०५९२२२		
६	जन स्वास्थ्य सेवा कार्यालय, सुर्खेत	श्री चेतननीधि वाग्ले	९८५८०५३७४४		
७	शिक्षा विकास तथा समन्वय इकाइ	श्री भोज प्रसाद न्यौपाने	९८५८०५३४०८	श्री नारायण पौडेल	
८	जिल्ला प्रहरी कार्यालय, सुर्खेत	श्री राजेन्द्रप्रसाद भट्ट	९८५८०५०५५५५		

९	पूर्वाधार विकास निर्देनालय	श्री			
१०	नेपाल रेडक्रस सोसाइटी, सुर्खेत	श्री प्रदिप्त पौडेल	९८५८०५०६९१		
११	वातावरण र जनस्वास्थ्य संस्था ( एन्फो) ,सुर्खेत	श्री रोशन चौलागाइ	९८५१२२७६०२		
१२	वातावरण सुधार समाज ,सुर्खेत	श्री जगत के.सी.	९८४८०४०५००		
१३	सुन्दर नेपाल , सुर्खेत	श्री भुपेन्द्र कडेल	९८४८०४१५३०		
१४	समाज जागरण केन्द्र ( स्याक ), सुर्खेत	श्री टिकाराम आचार्य	९८५८०५१५४६		
१५	सुर्खेत उपत्यका खानेपानी संस्था	श्री कुलमणि देवकोटा	९८५८०५१४२८		
१६	नेपाल पत्रकार महासंघ (वास पत्रकार समूह)	श्री गोविन्द खत्री	९८५८०५२३३९		
१७	एस.एन.भी. नेपाल, सुर्खेत	श्री लेख विक्रम शाह	९८४९०५३७९०		
१८	वार्म पि हेल्भेटास नेपाल, सुर्खेत	श्री निलकण्ठ पाण्डेय	९८५७०३८७२७		
१९	आइ.एन. एफ. ,सुर्खेत	श्री नारायण ब. खडका	९८४८०२८२५५		
२०	वाम, सुर्खेत	श्री मधुरानी ढकाल	९८४८१६३७००		
२१	किर्डाक नेपाल,सुर्खेत	श्री नविन शाही	९८५८०५१४७९		
२२	नेपाल स्काउट, सुर्खेत	श्री लालपुरा शाही	९८४८०६८४३४		
२३	सुआहारा	श्री राजु चौधरी	९८५१२०७६९०		
२४	युनिसेफ	श्री विश्वराज भट्ट	९८५८०८५५१२		
२५	सेभ द चिल्ड्रेन	श्री धना भुसाल	९८५७०६२८७७		
२६	एसएसबिएच	श्री होमनाथ सुवेदी	९८५१०९२४१४		
२७	मर्सिकोर	श्री डम्बर बोहरा			

**अनुसूची ८**  
**संरक्षण विषयगत क्षेत्र सदस्यहरूको सम्पर्क सूची**

क्र. स.	कार्यालय/ निकाय	कार्यालय प्रमुख	सम्पर्क मोबइल न	कार्यालय को फोकल व्यक्ति	सम्पर्क मोबइल न
१	जिल्ला प्रशासन कार्यालय	श्री छविलाल रिजाल	९८५८००७७७७	श्री रोम बहादुर महत (स.प्र.जि.अ)	९८५८०७७७७७
२	जिल्ला समन्वय समिति	श्री देव बहादुर थापा (सारु)	९८५८०५९२२२	श्री कृष्ण बहादुर पन्त	९८५८०५२४५९
३	जिल्ला प्रहरी कार्यालय	श्री राजेन्द्रप्रसाद भट्ट	९८५८००५५५५	श्री राम प्रसाद घर्ती मगर	९८५८०६६०५५
४	सेभ द चिल्ड्रेन	श्री धना भुसाल	९८५७०६२८७७		
५	आइ.एन.एफ.	श्री ताराबहादुर कार्की	९८४८०३९६८८		
६	नेपाल रेडक्रस सोसाइटी	श्री रामलाल आर्चाय	९८५८०५२३१०	श्री गोविन्द आर्चाय	९८५८०५२३२६
७	नेपाल पत्रकार महासंघ (वास पत्रकार समूह)	श्री ललित बसेल	९८४८०४८१७४	श्री गोविन्द खत्री	९८५८०५२३३९
८	समाज जागरण केन्द्र	श्री टीकाराम आर्चाय	९८५८०५१५४६		
९	सुन्दर नेपाल संस्था	श्री भूपेन्द्रप्रसाद कँडेल	९८४८०४१५३०		
१०	वन तथा वातावरण कार्यालय	श्री शिवराम अधिकारी	९८५८०२५७२५		
११	वातावरण सुधार समाज	श्री जगत के.सी.	९८४८०४५००		
१२	अन्तर निर्भर समाज	श्री विवेक शाही	९८५८०५२२२७		
१३	वाम संस्था	श्री मधुरानी ढकाल	९८४८०७८६४६		
१४	आवाज संस्था	श्री पवित्रा शाही	९८५८०५०८०७		
१५	किर्डाक नेपाल	श्री मेघराज न्यौपाने	९८४८४४१८५५		

**अनुसूची १०**  
**स्वास्थ्य तथा पोषण क्षेत्रका सदस्यहरूको सम्पर्क सूची**

क्रस	कार्यालय/ निकाय	कार्यालय प्रमुख	सम्पर्क मोबाइल न	कार्यालय को फोकल ब्यक्ति	सम्पर्क मोबाइल न
१	श्री जनस्वास्थ्य सेवा कार्यालय, सुर्खेत	श्री चेतननिधि वाग्ले	९८५८०५३७४४	उदय बहादुर वि.सी.	९८४४८९३३३३
२	श्री स्वास्थ्य विमा बोर्ड, सुर्खेत	श्री अर्जुन पण्डित	९८५८०६२७४४	श्री सुर्जन रोकाय	९८५८३२००४८
३	श्री जिल्ला समन्वय समिति	श्री देव बहादुर थापा (सारु)	९८५८०५९२२२	श्री कृष्ण बहादुर पन्त	९८५८०५२४५९
४	श्री प्रदेश आयुर्वेद औषधालय, कर्णाली प्रदेश सुर्खेत ।	डा. शंकर रिजाल	९८४८१०६३०३		
५	सेभ द चिल्ड्रेन	धना भुसाल	९८५७०६२८७७		
६	आइ.एन.एफ.	श्री ताराबहादुर कार्की	९८४८०३९६८८		

अनुसूची ११

स्वास्थ्य तथा पोषण विषयगत क्षेत्रको संयोजक कार्यालयबाट जिल्ला स्तरीय विपद तथा महामारी ब्यवस्थापनका

लागि गठीत जिल्ला स्तरीय RR Team का सदस्यहरुको विवरण

सि.नं.	कार्यालयको नाम	नाम	पद	सम्पर्क मोवाइल नं.	इमेल
१	जनस्वास्थ्य सेवाकार्यालय सुर्खेत	श्री चेतननिधिवाग्ले	ब.ज.स्वा.अ.	9848026947	<a href="mailto:uchetan@hotmail.com">uchetan@hotmail.com</a>
२		श्री गणेशभक्तगौतम	क्षे. कु.अ.	9858052160	<a href="mailto:ganeshbhaktagautam@gmail.com">ganeshbhaktagautam@gmail.com</a>
३		श्री जीतलाल ढकाल	खो. सु. अ.	9858053768	<a href="mailto:dhakajitlal@gmail.com">dhakajitlal@gmail.com</a>
४		श्री अमर बहादुर राना	सि.अ.हे.व.	9858069313	<a href="mailto:amarsurkhet5@gmail.com">amarsurkhet5@gmail.com</a>
५		श्री संगिता खड्का	प.हे.न.	9848100277	<a href="mailto:sangitakc30@gmail.com">sangitakc30@gmail.com</a>
६		श्री दयाराम पंगाली	ल्या.टे.नी.	9848067065	<a href="mailto:dayarampangali33@gmail.com">dayarampangali33@gmail.com</a>
७		श्री उदय वि सी	म.ई.नि.	9844813333	<a href="mailto:udayabc49@gmail.com">udayabc49@gmail.com</a>
८	प्रा.स्वा.के. दशरथपुर	डा. तपेन्द्र कोइराला	मे.अ.	9863328938	<a href="mailto:tapendrakoirala@pahs.edu.np">tapendrakoirala@pahs.edu.np</a>
९	देउली अस्पताल प्रा.ली. सुर्खेत	डा.लोकेन्द्र ब. थापा		9818313599	<a href="mailto:lokendrathapa194@gmail.com">lokendrathapa194@gmail.com</a>

**अनुसूची १२**  
**स्थानीय तहमा कार्यरत स्वास्थ्य शाखा संयोजक तथा सह संयोजकहरुको विवरण**

सि. नं.	स्थानीय तहको नाम	कर्मचारीको नामथर	कर्मचारीको पद	सम्पर्क नम्बर
१	गुर्भाकोट नगरपालिका	महेश कुमार पुरी	स्वास्थ्य शाखा प्रमुख	९८४८०५६७०४
		अनन्त खत्री	सि.अ.हे.व.	९८४८०३०६९४
२	चौकुने गाउँपालिका	गगनसिं पाण्डेय	स्वास्थ्य शाखा प्रमुख	९८५८०५५१०१
		डिल्ली राम घिमिरे	सि.अ.हे.व.	९८४८१६२०५२
३	चिंगाड गाउँपालिका	दिर्घ बहादुर बुढा	स्वास्थ्य शाखा प्रमुख	९८४८१६७२६२
		गणेश ओली	हे.अ.	९८४९९१३७६८
४	पञ्चपुरी नगरपालिका	गंगादेव पुरी	स्वास्थ्य शाखा प्रमुख	९८४८२८०३३८
		कृष्टिना सापकोटा	स्टाफ नर्स	९८४८०५००२७
५	वीरेन्द्रनगर नगरपालिका	पर्शुराम खड्का	स्वास्थ्य शाखा प्रमुख	९८६८०३००५४
		भुपेन्द्रदेव गिरी	ज.स्वा.नि.	९८४८०४७४८५
६	बराहताल गाउँपालिका	राजु वस्नेत	स्वास्थ्य शाखा प्रमुख	९८४८०६८८१८
		राजेशकुमार बुढा	स्वास्थ्य शाखा प्रमुख	९८५८०५१७८८
७	भेरीगंगा नगरपालिका	बिमल रावत	सि.अ.हे.व..	९८५८०५३४८६
		अर्जुन चपाई	ज.स्वा.नि	९८४८०५९९९७
८	लेकवेशी नगरपालिका	रमेश गिरी	स्वास्थ्य शाखा प्रमुख	९८४८०४९२०९
		कुम्भ प्रसाद पौडेल	सि.अ.हे.व.	९८४८००६७९४
		महेश गिरी	हे.अ.	९८४८०३७०४१
९	सिम्ता गाउँपालिका	वीरेन्द्र पुन	स्वास्थ्य शाखा प्रमुख	९८६८२५५९१६
		संतोष बुढा	हे.अ.	९८४८२०५९८३

**अनुसूची १३**  
**सुर्खेत जिल्ला विपद् व्यवस्थापन, स्वास्थ्य तथा पोषण विषयगत क्षेत्रमा कार्यरत संघ संस्था, कार्यक्रम तथा सदस्यहरुको विवरण**

सि.नं.	संस्थावाकार्यालयको नाम	सम्पर्क ब्यक्तिको नाम	पद	सम्पर्क नं.	इमेल
१	INF साईनिङ्ग अस्पताल	मंगलबहादुर थारु	म्यानेजर	9848026947	
२	देउती अस्पताल प्रा.ली.	डा.लोकेन्द्र ब. थापा	MO	9818313599	<a href="mailto:lokendrathapa194@gmail.com">lokendrathapa194@gmail.com</a>
३	NRCS- सुर्खेत आँखा अस्पताल	डा. शक्ति प्रसाद सुवेदी	Managing Director	9862802036	<a href="mailto:maneeg073@gmail.com">maneeg073@gmail.com</a>
४	सूफतपोलिक्लिनिक, सुर्खेत	प्रेम भण्डारी	Managing Director	9858050696	

५	स्वास्थ्यकालागि सक्षम प्रणाली (SSBH)	हेमन्तकुमार शाही	प्राविधिक अधिकृत-HES	9858751230	<a href="mailto:hemant_shahi@ssbhnepal.org">hemant_shahi@ssbhnepal.org</a>
६	SUAHARA-II	निरज केशी	प्राविधिक संयोजक	9857824397	

**अनुसूची १४**  
**आपतकालिन शिक्षा क्षेत्रका सदस्यहरूको सम्पर्क सूची**

क्र.स	कार्यालय/ निकाय	कार्यालय प्रमुख	सम्पर्क मोवाइल नं.
१	शिक्षा विकास तथा समन्वय इकाइ, सुर्खेत	भोज प्रसाद न्यौपाने	९८५८०५३४०८
२	नगर शिक्षा शाखा वीरेन्द्रनगर नगरपालिका	ललितविक्रम सिंह	९८४९८७६६९९ <a href="mailto:singh1b55@gmail.com">singh1b55@gmail.com</a>
३	नगर शिक्षा शाखा भेरीगंगा नगरपालिका	धिरेन्द्रप्रसाद शर्मा	९८५८०८०३८० <a href="mailto:sharmadp50@gmail.com">sharmadp50@gmail.com</a>
४	नगर शिक्षा शाखा गुर्भाकोट नगरपालिका	सुरेन्द्र भण्डारी	९८५८०५२२३५ <a href="mailto:surendrabhandari2023@gmail.com">surendrabhandari2023@gmail.com</a>
५	नगर शिक्षा शाखा लेकवेशी नगरपालिका	पहलमान अधिकारी	९८४८९९३९९९ <a href="mailto:pahal_dasrathpur@yahoo.com">pahal_dasrathpur@yahoo.com</a>
६	नगर शिक्षा शाखा पञ्चपुरी नगरपालिका	द्रोण पाठक	९८५८०५२९९५ <a href="mailto:dronarajpathak@gmail.com">dronarajpathak@gmail.com</a>
७	गाउँ शिक्षा शाखा चौकुने गाउँपालिका	टेकेन्द्र बुढा	९८५८०५९००६ <a href="mailto:budhat006@gmail.com">budhat006@gmail.com</a>
८	गाउँ शिक्षा शाखा बराहताल गाउँपालिका	डम्मरकुमारी रोकाय	९८६८९०२२३९ <a href="mailto:rokayadammar3@gmail.com">rokayadammar3@gmail.com</a>
९	गाउँ शिक्षा शाखा चिङ्गाड गाउँपालिका	तुलसी पुरी वन	९८६८०९०८७५ <a href="mailto:tulsipuri2044@gmail.com">tulsipuri2044@gmail.com</a>
१०	गाउँ शिक्षा शाखा सिम्ता गाउँपालिका	बुद्धी गौतम	९८६८९९७२३ <a href="mailto:info@simtamun.gov.np">info@simtamun.gov.np</a>
११	यूनिसेफ		
१२	सेभ द चिल्ड्रेन	आत्माराम भट्टराई	९८५८०२८९२०
१३	स्याक नेपाल	खगेन्द्रप्रसाद शर्मा	९८४८०४७०३०
१४	नवज्योति केन्द्र	सिस्टर रोसिता	०८३५२९६५८
१५	मानव अधिकारका लागि एकल महिलासमूह	शितल सिंह राठौर	०८३६९९४४५ ९८४८०३९६९६
१७	आवाज	पवित्रा शाही	९८५८०५०८०७
१७	ग्लोबल एक्सन नेपाल	खगेश्वरी बोहरा	९८६४४८८५९६



१८	अन्तरनिर्भर समाज	विवेक शाही	९८५८०५२२२७
१९	सुन्दर नेपाल	भूपेन्द्र कँडेल	९८४८०४१५३०
२०	वाम सुर्खेत	मधुरानी ढकाल	९८४८०६३७००
२१	नेपाल रेडक्रस सोसाइटी सुर्खेत	रामलाल आचार्य	९८५८०५२३१०
२२	वातावरण सुधार समाज	जगतकुमार केसी	९८४८०४०५००
२३	नेपाल शिक्षक महासंघ र शिक्षकका पेशागत संस्थाहरु	कृष्णबहादुर थापा	९८५८०५२१०९
२४	प्यावसन	बेदप्रकाश ढकाल	९८५८०५२७४४
२५	एन प्यावसन	गायत्री राना	
२६	नेपाल शिक्षाका लागि राष्ट्रिय अभियान नेपाल	भुपेन्द्रप्रसाद कडेल	९८४८०४१५३०
२७	कोपिला भ्याली समाज	टोप बहादुर मल्ल/ म्यागी डोयन	९८५८०८०५८८
२८	एस.ओ.एस. सामाजिक सेवा केन्द्र	मुकुन्द गिरी	९८५८०५२२८८
२९	आइ.एन.एफ.	मंगल थारु	९८४८०२६९४७
३०	अपाङ्ग सशक्तिकरण केन्द्र	विष्णु प्रसाद भट्टराई	९८५८०५२६४२
३१	गैर सरकारी संस्था महासंघ	घनश्याम केसी	९८५८०५३०३२
३२	नेपाल पत्रकार महासंघ, सुर्खेत	गणेश कञ्चन भारती	९८५८०४६०४६
३३	साभ्ना मञ्च	वसन्त वि.क.	९८५८०५२०५४

### अनुसूची १५

#### पुनःस्थापना तथा पुनःनिर्माण सदस्यहरुको सम्पर्क सूची

क्र. स.	कार्यालय/ निकाय	कार्यालय प्रमुख	सम्पर्क मोबाइल न	कार्यालय को फोकल व्यक्ति	सम्पर्क मोबाइल न
१	शहरी विकास तथा भवन निर्माण विभाग, संघिय आयोजना कार्यान्वयन ईकाई,	अम्मर बहादुर थापा	९८४९२४९२९९	ई. टिकाराम पोखेल	९८४९९०३३०६६
२	जिल्ला प्रशासन कार्यालय	श्री छविलाल रिजाल	९८५८००७७७७	श्री पदमलाल लामिछाने	९८४८०२७४०३

३	जिल्ला समन्वय समिति	श्री देव बहादुर थापा (सारु)	९८५८०५९२२२	श्री कृष्ण बहादुर पन्त	९८५८०५२४५९
४	डिभिजन वन कार्यालय	श्री गोविन्द प्रसाद दाहाल	९८५८०६६२५४	श्री टेक बहादुर रावल	९८५८०५४६००
५	डिभिजन वन कार्यालय भेरी, बाबियाचौर	श्री	९८४२८७९४६६		
६	नेपाल रेडक्रस सोसाइटी	श्री रामलाल आर्चाय	९८५८०५२३१०	श्री गोविन्द आर्चाय	९८५८०५२३२६
७	नेपाल टेलिकम	श्री नारायण प्रसाद कुसी	९८५१२५४३२१	श्री प्रेम कुमार गिरी	९८५८०५१२११
८	नेपाल पत्रकार महासंघ (वास पत्रकार समूह)	श्री गोविन्द खत्री	९८५८०५२३३९		
९	समाज जागरण केन्द्र	श्री टीकाराम आर्चाय	९८५८०५१५४६		
१०	सुन्दर नेपाल संस्था	श्री भूपेन्द्रप्रसाद कँडेल	९८४८०४१५३०		
११	वन तथा वातावरण कार्यालय	श्री शिवराम अधिकारी	९८५८०२५७२५		
१२	वातावरण सुधार समाज	श्री जगत के.सी.	९८४८०४५००		
१३	अन्तर निर्भर समाज	श्री विवेक शाही	९८५८०५२२२७		
१४	वाम संस्था	श्री मधुरानी ढकाल	९८४८०७८६४६		
१५	आवाज संस्था	श्री पवित्रा शाही	९८५८०५०८०७		
१६	किर्डाक नेपाल	श्री मेघराज न्यौपाने	९८४८४४१८५५		

**अनुसूची १६**  
**पालिका स्तरिय स्थानिय विपद व्यवस्थापन समिति/विषयगत शाखाहरूको बिबरण**

सि.नं.	स्थानीय तह	नामथर	पद तह	मोबाइल नं.
१	वीरेन्द्रनगर नगरपालिका	देवकुमार सुवेदी	मेयर	९८५८०५१०००
		मोहनमाया ढकाल	उप मेयर	९८५८०५५८७०
		टिकाराम ढकाल	प्रमुख प्रशासकीय अधिकृत	९८५८०६३१११
		प्रकाश पौडेल	विपद सम्पर्क व्यक्ति	९८५८०५२७९८
२	भेरीगंगा नगरपालिका	भुपेन्द्र चन्द	मेयर	९८५८०६४११०
		रेनु आचार्य	उप मेयर	९८५८०३७२५१
		जगत बस्नेत	प्रमुख प्रशासकीय अधिकृत	९८५८०५३७७३
		कुल बहादुर खड्का	विपद सम्पर्क व्यक्ति	९८५११९९५०८
३	गुर्वाकोट नगरपालिका	हस्त पुन	मेयर	९८४८१४०६६७
		मैना वि.क.	उप मेयर	९८४८०३९१३९
		टेक बहादुर खत्री	प्रमुख प्रशासकीय अधिकृत	९८५८०६५१११
		गोविन्द राना	विपद सम्पर्क व्यक्ति	९८५८०५१८५३
४	लेकवेशी नगरपालिका	गगन सिंह सुनार	मेयर	९८४८०५०२२८
		शान्ति छन्तेल	उप मेयर	९८४८०७४७१०
		कृष्ण प्रसाद खरेल	प्रमुख प्रशासकीय अधिकृत	९८५८०७४६६६
		केशर बाहादुर डाँगी	विपद सम्पर्क व्यक्ति	९८५८०७०२७७
५	पञ्चपुरी नगरपालिका	उपेन्द्रकुमार थापा	मेयर	९८४८०१६६४३
		मुक्तिदेवी रेग्मी	उप मेयर	९८६०६१०४३८
		नारायण अर्याल	प्रमुख प्रशासकीय अधिकृत	९८५११८५८७८
		सारदा रावत	विपद सम्पर्क व्यक्ति	९८४८२४२९८०
६	चिङगाड गाँउपालिका	देव बहादुर चन्द	अध्यक्ष	९८४८०७९३१६
		मनमाया आचार्य	उपाध्यक्ष	९८५१२९६५०२
		दिर्घ बहादुर बुढा	नि. प्रमुख प्रशासकीय अधिकृत	९८४८१६७२६२
		पदम बहादुर जि.सी.	विपद सम्पर्क व्यक्ति	९८५८०८९२२२
७	बराहताल गाँउपालिका	तेज बहादुर बस्नेत	अध्यक्ष	९८४८०४७२४९
		शोभा शर्मा	उपाध्यक्ष	९८४८१९४०३७
		टेक वली	प्रमुख प्रशासकीय अधिकृत	९८५८०६७४४४
		कृष्ण शर्मा	विपद सम्पर्क व्यक्ति	९८४८२०२३४२
८	चौकुने गाँउपालिका	धिर बहादुर शाही	अध्यक्ष	९८५११३७८०९
		निर्मला राना	उपाध्यक्ष	९७४८०२७४६४
		टेकेन्द्र बहादुर बुढा	प्रमुख प्रशासकीय अधिकृत	९८५८०४७३३३
		पदम राज शार्मा	विपद सम्पर्क व्यक्ति	९८४८३७६२१२
९	सिम्ता गाँउपालिका	कविन्द्रकुमार के.सी.	अध्यक्ष	९८४८०४८००१
		चन्द्रा शाही	उपाध्यक्ष	९८४८०७८७६८
		टोप बहादुर राना	प्रमुख प्रशासकीय अधिकृत	९८५८०७७५००
		किरण गौतम	विपद सम्पर्क व्यक्ति	९८४४७५७५७५

**अनुसूची १७**  
**तिपदको समयमा सुरक्षित आश्रय स्थलको विवरण**

क्र.स.	आश्रि स्थलको नाम	क्षमता जनसंख्या	ठेगाना	वडा	अवस्था	प्रयोग हुने मुख्य सडकको नाम
१.	सि.टि. हल	४०	गुर्भाकोट न.पा.	८	राम्रो	छिन्चु जाजारकोट सडक
२.	कृषि केन्द्र	३५	गुर्भाकोट न. पा.	९	राम्रो	वोटेचौर धारापानी
१.	नारायण सामुदायीक भवन	५००	बोला	२		
२.	मालिकाल सामुदायीक भवन	१०००	धमु	२		
३.	सामुदायीक भवन	१०००	कासेगाँउ	४		
४.	सहकारी भवन	१०००	चुप्पा	४		
५.	सहकारी भवन	१०००	बाघमारा	४		
६.	गाँउघर क्लिनिक	१०००	तोश्रा	५		
७.	साभा घर	१०००	मोती सेरा	८		
८.	सभा हल	२००	बिउरेनी	८		
९.	विरगौडा सामुदायीक भवन	५००	विरगौडा	९		
१२.	भकमके विद्यालय	१०००	गुटु	६		
१३.	सान्नेघारी,रान,न्युनेरिताल,जुम्ल्याहामूल	१०००	गुटु	७		
१४.	मोति सरा	१०००	गुटु	८		
१५.	राग,आवि विद्यालय	१०००	घाटगाँउ ९	९		
१६.	मावि घाटगाँउ	१०००	घाटगाँउ १०	१०		
१७.	आमावि धनरास,वडा कार्यलय	२००	धनरास	१		
१८.	मावि लगाम	५००	लगाम	२		
१९.	मावि बेतान	२००	बेतान	३		
२०.	मा. वि. लेखफर्सा	३००	लेकवेशी न.पा.	१	राम्रो	मदन भण्डारी राजमार्ग
२१.	आ.वि. जहडे	१००	लेकवेशी न.पा.	१	राम्रो	मदन भण्डारी राजमार्ग
२२.	आ.वि. व्यवारे	२००	लेकवेशी न.पा.	३	राम्रो	मदन भण्डारी राजमार्ग
२३.	जीवनज्योती मा.वि. दशरथपुर	४००	लेकवेशी न.पा.	४	राम्रो	मदन भण्डारी राजमार्ग
२४.	ने.रा. मा.वि. नेटा	२००	लेकवेशी न.पा.	५	राम्रो	दशरथपुर नेटा दह सडक
२५.	सरस्वती मा.वि. कल्याण	३००	लेकवेशी न.पा.	६	राम्रो	मदन भण्डारी राजमार्ग
२६.	मा.वि. लवना	२००	लेकवेशी न.पा.	७	राम्रो	मदन भण्डारी राजमार्ग
२७.	मा.वि. कुइनेपानी	२००	लेकवेशी न.पा.	८	राम्रो	गंगटे नाराजले आरनटुडा सडक
२८.	खाण्डेदेवी मा.वि. चौरासे	३००	लेकवेशी न.पा.	९	राम्रो	वडिपाटी चौरासे सडक
२९.	मा.वि. चन्द्रपुर	१००	लेकवेशी न.पा.	१०	राम्रो	मदन भण्डारी राजमार्ग
३०.	मा.वि. चुनियापानी	१००	लेकवेशी न.पा.	१०	राम्रो	भुप्रा टिमुरकोट सडक
३१.	मा. वि. लेखफर्सा	३००	लेकवेशी न.पा.	१	राम्रो	मदन भण्डारी राजमार्ग
३२.	आ.वि. जहडे	१००	लेकवेशी न.पा.	१	राम्रो	मदन भण्डारी राजमार्ग
३३.	आ.वि. व्यवारे	२००	लेकवेशी न.पा.	३	राम्रो	मदन भण्डारी राजमार्ग

**अनुसूची १८**  
**जिल्ला प्रहरी कार्यालय अन्तर्गत रहेका कार्यालयहरूको वितरण**

सि.नं.	यूनिटको नाम	नाम थर	पददर्जा/	सम्पर्क नं.	CUG नं.
१	जिल्ला प्रहरी कार्यालय सुर्खेत	राजेन्द्र प्रसाद भट्ट	प्र.उ.	९८५१२८०८००	९८५८००५५५५
२	इलाका प्रहरी कार्यालय अवलचिड	टेक बहादुर पाल	प्र.ना.नि.	९८६४३६९५२८	९८६६८९५२१३
३	प्रहरी चौकी मटेला	भक्त बहादुर भण्डारी	प्र.स.नि.	९८६८३३६८७१	९८६६८९५२१७
४	प्रहरी चौकी बाङ्गोसिमल	राम सिंह धामी	प्र.स.नि.	९८५८७९०२१४	९८५८०५२४८८
५	अस्थायी प्रहरी विट गोठीकाडा	ईन्द्र बहादुर अधिकारी	प्र.ह.	९८६८९३६५५८	९८६६८९५८१७
६	अस्थायी प्रहरी विट लाटिकोईली	बिष्णु बहादुर कठायत	प्र.ह.	९८५८०९०६५५	९८६६८९५८१६
७	अस्थायी प्रहरी विट सहकारी चोक	दिपक सिंह धामी	प्र.ह.	९८६८८७५८७५	
८	प्रहरी चौकी सुब्बाकुना	प्रमोद सिंह ठकुरी	प्र.स.नि.	९८५८०५३३३५	९८६६८९५२१६
९	ईलाका प्रहरी कार्यालय बाबियाचौर	बखत बहादुर शाही	प्र.नि.	९८५८०९०८३०	९८५८०६६०२२
१०	इलाका प्रहरी कार्यालय गुटु	राम सिंह बिष्ट	प्र.ना.नि.	९८४११३९९९७	९८५८०९०५७२
११	प्रहरी चौकी बड्डीचौर	हरी सिंह ठकुरी	प्र.स.नि.	९८४८०१२६२७	९८५८०९०५७४
१२	प्रहरी चौकी विजौरा	टेक बहादुर बुढाथोकी	प्र.स.नि.	९८५८०५०२८१	९८५८०९०५७०
१३	प्रहरी चौकी विद्यापुर	बम बहादुर खड्का	प्र.स.नि.	९८४३६८३९३७	९८५८०९०५७१
१४	प्रहरी चौकी डाडाछाप्रे	कृष्ण प्रसाद जैशी	प्र.स.नि.	९८४८७९४९५५	९८५८०४८१४९
१५	प्रहरी चौकी रानीघाट	दिल्लीराज बि.क.	प्र.स.नि.	९८६८९३५३८५	९८५८०९०५७८
१६	प्रहरी चौकी सालकोट	नन्द बहादुर शाही	प्र.स.नि.	९८६६७६०३५१	९८५८०४८२५०
१७	अस्थायी प्रहरी चौकी लगाम	दिलेन्द्रराज पन्त	प्र.स.नि.	९८४३३६८३४०	९८५८०९०५४८
१८	अस्थायी प्रहरी चौकी तरंगा	हरी बहादुर खत्री	प्र.स.नि.	९८५१२१९६९२	९८५८०७२०२२
१९	अस्थायी प्रहरी चौकी तातापानी	थुम बहादुर घर्तीमगर	प्र.स.नि.	९८६८५४७१३७	९८५८०९०५४७
२०	अस्थायी प्रहरी चौकी घाटगाउ	शम्भु बहादुर बोगटी	प्र.स.नि.	९८४८५२१२५३	९८५८०७१०२२
२१	इलाका प्रहरी चौकी लेकवेशी	दल बहादुर झुकाल	प्र.स.नि.	९८६५१४०९६४	९८५८०८२०२२
२२	अस्थायी प्रहरी विट नेटा	दल बहादुर थापा	प्र.ह.	९८६८०१३२४०	९८५८०८२०२३
२३	नगर प्रहरी कार्यालय सुर्खेत	नेत्र बुढा	प्र.नि.	९८५८३९०६०१	०८३५२०२२२-
२४	इलाका प्रहरी कार्यालय बादेपिपल	हरी बहादुर वली	प्र.ना.नि.	९८६९८७४४२८	९८५०८७१००
२५	प्रहरी चौकी आली	सुनिल थापा	प्र.स.नि.	९८६४३६८३००	९८६८९३३७००
२६	प्रहरी चौकी आग्रीगाउ	बम बहादुर रावत	प्र.स.नि.	९८४०२०१५९७	९८६६८९५९५०
२७	ईलाका प्रहरी चौकी छिन्चु	दिपक मल्ल	प्र.नि.	९८५१२८१९०८	९८५८०५१६५६
२८	प्रहरी चौकी रामघाट	खगिराम सारु	प्र.स.नि.	९८६६८४४३११	९८५८०५३१५६

२९	प्रहरी चौकी मेहलकुना	कृष्ण बहादुर खड्का	प्र.स.नि	९८४४९९९५८०	९८५८०५२९५६
३०	प्रहरी चौकी मालारानी	नर बहादुर शाही	प्र.स.नि	९८५९२६९६४८	९८५८०७०६५८
३१	प्रहरी चौकी गुमी	युवराज ढकाल	प्र.स.नि	९८४४८७६९३०	९८५८०७०६५७
३२	अस्थायी प्रहरी चौकी बोटेचौर	कुम्मेर बहादुर शाही	प्र.स.नि	९८४८०२३५४२	९८५८०५३९५३
३३	अस्थायी प्रहरी चौकी जहरे	खड्क प्रसाद न्यौपाने	प्र.ह.	९८४८०९०३७९	९८५८०७०६६०
३४	अस्थायी प्रहरी चौकी धारापानी	मोहनसिंह साउद	प्र.ह.	९८४८५९४६२६	९८५८०७०६५९
३५	अस्थायी प्रहरी विट बबई	दल बहादुर विष्ट	प्र.ना.नि.	९८६८९९९८८७	९८५८०७०६६९

**अनुसूची १९**  
**जिल्लामा रहेका नेपाली सेनाका सम्पर्क सूची**

क्र.सं.	कार्यालयको नाम	दर्जा	प्रमुखको नाम	कार्यालयको फोन नं.	मोवाईल नं.
१	नयाँ सबुज गण, कपासे सुर्खेत	प्रमुख सेनानी	केशव रायमाझी	०८३-५२३०८७	९८५५०७२९७४
२	सुरक्षा बेस छिन्चु, सुर्खेत	सह. सेनानी		०८३-४०९०३	९८५८०५५८४२

**अनुसूची २०**  
**जिल्लामा रहेका सशस्त्र प्रहरी बल नेपालका कार्यालयहरूको सम्पर्क नम्बरहरू :-**

सि.नं.	युनिटको नाम	दर्जा	नामथर	सम्पर्क नं.	इमेल
१.	सशस्त्र प्रहरी बल नेपाल नं ३२ गण हे.क्वा. रक्तकाली बाङ्ग्रेसिमल, सुर्खेत ।	स.उ.प्र.	दिग विजय सुवेदी	9851272050	digsubedi@gmail.com
२.	सशस्त्र प्रहरी बल सुरक्षा बेस, गुमी ।	स.प्र.नि.	एगिन राई	9860218410	yginrai@gmail.com
३.	सशस्त्र प्रहरी बल सुरक्षा बेस, गुटु ।	स.प्र.नि.	पृथ्वी बोगटी	9851258912	prithivibogati2@gmail.com
४.	सशस्त्र प्रहरी बल नेपाल प्रस्तावित तालिम शिक्षालय निर्माण स्थल सुरक्षा बेस, घुमखहरे ।	स.प्र.नि.	दिपक चन्द	9849516996	access2chanddeepak@gmail.com

**अनुसूची ११**  
**जिल्लामा रहेका स्वास्थ्य संस्थाहरुको सम्पर्क सूची**

क्र.सं.	अस्पतालको नाम	ठेगाना	सारकारी/निजि	बेड संख्या	आपतकालीन सेवा उपलब्ध छ/छैन	अस्पतालको सम्पर्क नं.	प्रमुखको नाम	मोबाइल (CUG)
१	प्रदेश अस्पताल	वि न पा ४	सरकारी	१४ +	छ	५२०२००	डा.डम्मर खड्का	९८५८०८०५०२
२	देउति अस्पताल प्रा.लि	वि न पा ६	निजि	५०	छ	५२०५२८	डा. लोकेन्द्र बहादुर थापा	९८१८३१३५९९
३	माया नर्सीड होम	वि न पा ६	निजि	१५ +७	छ	५२१४३०	विष्णु बहादुर खड्का	९८५८०२१६३३
४	गुरुङ्गा नर्सीड होम	वि न पा ६	निजि	१५	छ	५२२१४८	भिम बहादुर गुरुङ्ग	९८६८२२६८२८
५	सुर्खेत अस्पताल प्रा.लि.	वि न पा	निजि	१५	छ	५२५४१७	रवि सापकोटा	९८५८०५१२५३
६	प्रदेश आँखा अस्पताल	वि न पा ६	सामुदायिक	२५	छ	५२०५१३	डा.शक्ति प्रशाद सुवेदी	९८६८२६६१११
७	मेहेलकुना अस्पताल		सरकारी	१५	छ	४१०१११	डा.नविन तिमिल्सिना	९८६०५७७६८१
८	INF अस्पताल	वि न पा ६	सरकारी		छ	५२०१०५	मंगल थारु	९८४८०२६९४७
९	आर्मि अस्पताल	वि न पा १२	सरकारी	६+४	छ		चक्र बहादुर बुढाथोकी	९८४१५४७३२१

**अनुसूची १२**  
**नेपाल रेडक्रस सोसाइटी उपशाखाहरुको सम्पर्क सूची**

क्र.सं.	उपशाखा	सभापति	ठेगाना	सम्पर्क नम्बर
१	विद्यापुर			९८६८१०११३६
२	कुनाथरी			९८४८१९०६००
३	गढी			९८४८०३८४५१
४	उत्तरंगा			९८५८०५२६८६
५	भैरवस्थान			९८४८०४००८९
६	वीरेन्द्रनगर			९८५८०५०४१०
७	इत्राम			९८४८०३१०८९
८	खजुरा			९८४८०३११६७
९	नेवारे			९८४८०५१६४७
१०	लाटीकोइली			९८४८१६२८३९
११	जर्बुटा			९८४८१५२९३
१२	साटाखानी			९८४८०४८३१९

१३	छिन्चु			९८४८२३१०१६
१४	लेक फर्सा			९८४८०२८७५४
१५	घुमखहरे			९८४८०४१८७७
१६	राकम			९८००५४८८५२
१७	सालकोट			९८५८०५५०५६
१८	कल्याण			९८१५५२९३३५
१९	चिङ्गाड			९८४८१३४२८१
२०	चौकुने			९८६८०२६६५०

### अनुसूची १३

#### जिल्लामा संचालनमा रहेका एम्बुलेन्सहरूको सम्पर्क सूची

सि.नं.	कार्यालय वा संस्थाको नाम	एम्बुलेन्स संख्या	एम्बुलेन्स नं.	चालकको नाम	चालकको सम्पर्क नं.	कार्यालय वा संस्था प्रमुखको नाम पद	कार्यालय वा संस्था प्रमुखको सम्पर्क नं.	एम्बुलेन्स रहने स्थान
१	प्राथमिक स्वास्थ्य केन्द्र अवलचिङ्ग, सुर्खेत	१						
२	बौद्ध ग्रामिण सहकारी संस्था लाठीकोईली	१	भे.१ च.१६३१	जग बहादुर लामा	९८०२५२३४९७	विशाल के.सी.	९८०१३५१३२३	भेरीगंगा मैनतडा ९
३	यातायात मजदुर जागरण सहकारी संस्था	१	भे.१ च.२४०८	दिल बहादुर नेपाली	९८१४५३२१११	कृष्ण गिरी	९८४८०७५०५०	ईत्राम गुरुङ्ग चौक
४	माया नर्सिङ्ग होम प्रा.लि. सुर्खेत	१	भे.१.च.१४५०	प्रमोद बादी	९८०२५०८९२०	विष्णु खड्का	९८५८०२१६३३	अस्पताल बाहिर
५	भू.पु.सैनिक कल्याणकारी समिति, सुर्खेत	१	भे.१ च.७९८	तिल बहादुर बुढा	९८४८४५४४१	पदम बहादुर रखाल	९८२२४०२०६६	कार्यालयमा
६	भू.पु.सैनिक कल्याणकारी समिति, सुर्खेत	१		कृष्ण बहादुर सारु	९८२२४११५८६	"	"	"
७	नेपाल रेडक्रस सोसाईटी, सुर्खेत	१	भे.१च.६०५	तस बहादुर मन्दिर	९८४८०४८२८५	राम प्रसाद आचार्य	९८५८०५२३१०	कार्यालयमा
८	देउती अस्पताल प्रा.लि. सुर्खेत	१	भे.१ च. १८८०	मोहन विष्ट	९७४८०७७२६६	खगेन्द्र बहादुर थापा	९८५८०५००९६	अस्पतालमा
९	म.प.क्षेत्रिय अस्पताल, सुर्खेत	१	बा.२भ. ३०९३	प्रेम सिं सुनार	९८४८०६३४६२	डा.डम्बर खड्का	९७४८०२५२७८	अस्पतालमा
१०	प्राथमिक स्वास्थ्य केन्द्र सालकोट सुर्खेत	१	भे१ च १४१२	लक्ष्मी प्रसाद कडेल	९८५८०५३६०५	डा. सन्दीप महत	९७४८९३२३२१	कार्यालयमा
११	शिवधाम धार्मिक संस्था बावियाचौर	१	भे.१ च १५९९	दिपेन्द्र शाही	९८६८०६२९४०	नवल सिंह देउवा	९८४८००५२४३	संस्थामा



१२	शसस्त्र प्रहरी रक्तकाली गण सुर्खेत	१					०८३४१२०१४	
१३	नेपाली सेना म.प.पूतना सुर्खेत	१					०८३५२१९२८	
१४	नेपाल अर्बुदरोग निवारण संस्था सुर्खेत	१	भे.१.च ६७६	तिल बहादुर बुढा	९८४८२४५४१४	तेज कुमारी चपाई	९८५८०६३०६३	कार्यालय
१५	स्वास्थ्य चौकी गुठु सुर्खेत	१	भे.१.च. २६२४	नन्दराम कडेल	९८४८२३९०१२	नविन भुसाल	९८५८०६०२६०	स्वास्थ्य चौकीगुठु
१६	साइनिङ्ग अस्पताल वीरेन्द्रनगर	१	भे.१.च २६६९	टिकाराम कामी	९८४८०३७२१०	मंगल चौधरी	०८३५२०१०५	कार्यालयमा
१७	पञ्चपुरी अस्पताल पञ्चपुरी न.पा.	१	भे.१ च ३३७१	हेमन्त शाही	९८४५०२५६३०	कमलकृष्ण पौडेल	०८३४१६०२९ ९८५८०२०५४८	अस्पतालमा

अनुसूचि : २४

तिपद् व्यवस्थापन क्षेत्रमा संलग्न राष्ट्रिय तथा अन्तर्राष्ट्रिय गैह्रसरकारी संस्थाहरूको वितरण

सि न	कार्यालयको नाम	कार्यालय प्रमुखको नाम	कार्यालयको सम्पर्क	निवास	फ्याक्स	मोबाईल नं.
१	नेपाल रेडक्रस सोसाइटी	गोविन्द आचार्य	०८३ ५२९६७०			९८५८०५२३२६
२	किसान परियोजना	लक्ष्मी तिवारी	०८३ ५२५७१०			९८५९९२९८५९
३	समाज जागरण केन्द्र	टिकाराम आचार्य	०८३ ५२९२८२			९८५८०५९५४६
४	सुन्दर नेपाल संस्था	भुपेन्द्र प्रसाद कंडेल	०८३ ५२०९२६			९८४८०४९५३०
५	वातावरण सुधार समाज	जगत के.सि	०३३ ५२९३५९			९८४८०४५००
६	विश्व खाद्या कार्यक्रम	यज्ञ पुन				९८५८०४७००९
७	अन्तर निर्भर समाज	विवेक शाही				९८५८०५२२२७
८	वाम संस्था	मधुरानी दकाल	०८३ ५२२४३७			९८४८०७६६४६
९	आवाज संस्था	पवित्रा शाही	०८३ ५२२३८३			९८५८०५०८०७
१०	किर्डाक नेपाल	मेघराज न्यौपाने	०८३ ५२००५४			९८४८४४९८५५
११	सुआहारा कार्यक्रम	श्रीकृष्ण पौडेल	०८३ ५२५६८४			९८४३६९९०५३
१२	नव ज्योति केन्द्र	थानेश्वर गौतम	०८३ ५२९६५८			९८५८०५९६७९
१३	सिटिम इन्टरनेशनल	सुर्य ढुगाना				९८५९९८४७९९
१४	आ.एन.एफ	ताराबहादुर कार्की	०८३ ५२०९०५			९८४८०३९६८८
१५	कोपिला भ्याली सेवा समाज	टोप बहादुर मल्ल	०८३ ४९२९६९			९८५८०८०५८०
१६	एकता फाउन्डेसन	दुर्गा घर्ती				९८५८०५५३३५
१७	अपाङ्ग सशक्तिकरण केन्द्र	दुर्गा गाहा				९८४८२२७८८८
१८	नेपाल स्काउट,सुर्खेत	लालपुरा शाही				९८४८०६८४३४
१९	युनिसेफ	विश्वराज भट्ट				९८५८०८५५९२
२०	सेभ द चिल्ड्रेन	धना भुसाल				९८५७०६२८७७
२१	एसएसबिएच	होमनाथ सुबेदी				९८५९०९२४९४
२२	वार्म पि हेल्थेटास नेपाल,सुर्खेत	निलकण्ठ पाण्डे				९८५७०३८७२७
२३	ग्लोबल एक्सन नेपाल	खगेश्वरी बोहोरा				९८६४४८८५९३
२४	तयार नेपाल	राकेश सोनी				९८४८०६३७२२
२५	मर्सिकोर					
२६	युएनडिपी					

अनुसूची : २५

सञ्चारकर्मीहरूको सम्पर्क वितरण

क्र.सं.	नाम, थर	कार्यरत कार्यालयको नाम	सम्पर्क नं.
१	गणेशञ्चन भारती	हाम्रो नयाँ नेपाल	९८५८०४८०४६
२	कलेन्द्र सेजुवाल	कान्तिपुर दैनिक	९८५८०२८९२८
३	ललित बसेल	गोरखापत्र/सुर्खेतपत्र दैनिक पत्रकार महासंघ अध्यक्ष	९८४८०४८९७४
४	नगेन्द्र उपाध्याय	नागरिक/हाम्रो अखबार	९८५८०५५५४४
१	प्रकाश अधिकारी	राष्ट्रिय समाचार समिति	९८५८०५९५६८
५	ललित बुढा	अन्नपूर्ण दैनिक/साभा विसौनी	९८५८०५३९९६

6	दिपक बुढा	राजधानी/युगआव्हान दैनिक	९८५८०५२८१०
7	श्रीधर पौड्याल	लोकमञ्च दैनिक	९८५८०५१९४४
8	भानुभक्त खड्का	रेडियो नेपाल	९८४८०२३३१७
9	कमल पन्त	कान्तिपुर टिभी	९८५८०२७६७५
10	सुदीप पुरी	एपी १ टिभी/देउती खबर	९८५८०३८६०४
11	सुशील खड्का	नेपाल टेलिभिजन	९८५८०६२३५२
12	ललित गाहा	सुनगाभा टिभी	९८५८०२७१३२
13	मानबहादुर वली	इमेज टिभी	९८५८०५१८६७
14	टेकराज केसी	न्यूज २४ टिभी	९८५८०६३५२१
15	आकाशतारा बयक	अभियान/स्काई न्यूज दैनिक	९८४८१०७९३८
16	रमेश पाण्डे	हिमालय टिभी	९८५८०९१९९३
17	धर्मराज जिंसी	रेडियो थाहा नेटवर्क	९८६६०७८८७६
18	लक्ष्मी भण्डारी	रासस	९८४८२०३८९८
19	पुनम विसी	काँक्रेविहार दैनिक	९८५८०५८२५४
20	देव राना	सुर्खेतपहिचान दैनिक	९८४८००६२७७
21	शेरबहादुर थापा	लोकान्तर	९८५८०२६०२५
22	डिलप्रसाद शर्मा	देश संचार	९८४४८७६९८
23	पूर्णबहादुर खड्का	युगआव्हान	९८४८१२०३७५
24	विमला खड्का	खबर इरा	९८४४८२४२४२
25	विनोद शाही	नेपाल लाइभ	९८५८०५३३३८
26	दीपेन्द्र शर्मा	रासस	९८५८०७७५९९
27	त्रिभुवन विसी	नेपाल गाथा	९८५८०५२४६६
28	बुद्धिसिंह ठकुरी	बुलबुले खबर	९८४८०३१२३७
29	भानुभक्त अधिकारी	ए वान मिडिया	९८४९०३१४०२
30	मधुवन विसी	रेडियो भेरी एफएम/जनतापोष्ट	९८५८०५०३३५
31	दिपेन्द्र वली	जागरण एफएम	९८५८०५०००७
32	सूर्यप्रकाश कँडेल	बुलबुले एफएम	९८५८०४१८७०
33	प्रवाशकुमार शाक्य	द त्रिरत्न मिडिया	९८५९०५१११६
34	ईश्वर अधिकारी	कर्मसञ्चार डटकम	९८४८०७८०८८
35	लक्ष्मण सुनार	हाम्रो नया नेपाल दैनिक	९८६६९३२४८२
36	हृदय रिमाल	प्रदेश एफ एम	९८६६८८१७६६
37	चिन्तामणी शर्मा	सिद्धदर्शन	९८५८०४०३२८
38	धर्मराज जिंसी	थाहा खबर नेटवर्क	९८६६०७८८७६
39	मुना हमाल	उज्यालो नेटवर्क	९८६६९७९७३१
40	दुर्गा थापा	इन्सेक	९८४८२४६४०७

**अनुसूची : १६**  
**जल तथा मौसम मापन केन्द्रहरूको सम्पर्क बितरण**  
**हावापनी केन्द्र तथा वर्षामापन केन्द्र**

क्र.सं.	केन्द्रको प्रकार	केन्द्रको नाम	मौसम अवलोकन कर्ताको नाम	ठेगाना	सम्पर्क नं
१	हावापानी केन्द्र	पुश्माक्याम्प, सुर्खेत	नन्दकली वलि	बिजौरा-७	९८६८०२७४३०
२	वर्षामापन केन्द्र	जामु, सुर्खेत	निम बहादुर राजी	विधापुर -१, सुर्खेत	९८६७२७४९३४
३	वर्षामापन केन्द्र	बड्ढिचौर, सुर्खेत	दिनेश वाग्ले	कुनाथरी गा.वि.स.- ४	९८४८१३८६२६
४	वर्षामापन केन्द्र	खानीखोला, सुर्खेत	मन्जुकुमारी शाहि	खानीखोला-२ सुर्खेत	९७४८००७१७०
५	वर्षामापन केन्द्र	राकम, सुर्खेत	वकिल बहादुर पुन	राकम-६ सुर्खेत	९८१२४९३५६४
६	हावापानी केन्द्र	मेहलकुना, सुर्खेत	भक्ति राना	मेहलकुना-३, सुर्खेत	९८४८१९७४४४
७	वर्षामापन केन्द्र	कालिदमार, सुर्खेत	धन बहादुर वली	छिन्चु -२	९८४४८१००६२
८	वर्षामापन केन्द्र	ईत्राम सुर्खेत	मधु सलामि मगर	ईत्राम, सुर्खेत	९८६८१६६६२२
९	सिनष्टिक केन्द्र	सिनष्टिक केन्द्र सुर्खेत			
१०	राडार केन्द्र	रातानाङ्गला राडार	AWS		

**जल तथा मौसम मापन केन्द्र**

अवलोकनकर्ताको नाम	नदी , स्थान तथा गा. वि.स	टेलिफोन नम्बर	हालको अवस्था
टार्जन बुढा	भेरी नदी समभिघाट केन्द्र, केन्द्र नं २६९.५	९८६८१९९८१७	सूचारु
रमेश राभ्नी	भेरी नदी जामु केन्द्र, कन्द्र नं २७०	९८४४८९२५३०, ९८४८२८३५४१	सूचारु
कमल शाही	निकास खोला लाटिकोईली जलमापन केन्द्र, केन्द्र नं २६९.७	९८६५२१४०५९, ९८६४९६४४८७	सूचारु
भिम बहादुर बराल	चिङ्गाड खोला सिर्मलखेत केन्द्र, केन्द्र नं २७४	९८६८१९६२७०, ९८१२५१३७२५	सूचारु
	ठुलो भेरी रिम्ना जाजरकोट	९८६८९०२६३४, ९८४५२०१५९१	

अनुसूची : १७

विपदको समयमा हेलिकप्टर बस्न सक्ने स्थानहरूको विवरण

क्रस	स्थानीय तहको नाम	वडा नं	टोल/बस्तीको नाम	अवस्थिति	
				Latitude	longitude
१	वीरेन्द्रनगर नगरपालिका		नगरपालिका नजिक	28°33'34.3"	81°37'38.1"
२			शिव चोक	28°38'34"	81°39'38"
३			कपासे	28°36'78"	81°37'82"
४			निमारे	28°36'27.97"	81°38'18.95"
५			Airport area	28°35'28.89"	81°38'15.05"
६			Airport area	28°35'03.67"	81°38'14.54"
७			Airport area	28°34'57.85"	81°38'15.26"
८			सानो सुर्खेत	28°33'27.94"	81°39'18.95"
९			धारापानी	28°35'04"	81°10'13"
१०			तातापानी	28°40'08"	81°34'24"
११			फलाटे	28°35'54.83"	81°34'42.68"
१२			बाङ्गेसिमल	28°36'46"	81°34'24.62"
१३	लेकवेशी नगरपालिका	४	दसरथपुर	28°29'12.24"	81°45'15.68"
१४	भेरी गंगा नगरपालिका		छिन्चु	28°27'27.58"	81°43'14.78"
१५			त्रिजौरा	28°49'08"	81°35'15.44"
१६	चौकुने गाउँपालिका		विद्यापुर	28°48'37"	81°22'25"
१७	चौकुने गाउँपालिका		बावियाचौर	28°47'44"	81°22'46"
१८	चिङ्गाड गाउँपालिका	५	अवलचिङ्ग	28°37'33"	81°48'28"
१९	लेकवेशी नगरपालिका		लेकफर्सा	28°28'40.45"	81°38'15.26"
२०		४	दसरथपुर	28°29'12.24"	81°45'15.68"
२१	बराहताल गाउँपालिका	२	पाग्मा	-	-
२२		३	गाइनेकाँडा	-	-
२३		४	तरङ्गा	-	-
२४		५	बड्किचौर चेपाङ्ग	-	-
२५		६	इखेनी	-	-
२६		७	लामखाली , नयाँवन	-	-

**अनुसूची : १८**  
**जिल्लामा रहेको दमकल चालकको वितरण**

क्र.स	दमकल सेवा संचालन गर्ने निकाय	दमकल नं.	कार्यालय को न.	चालकको नाम	चालकको व्यक्तिगत नं	कैफियत
१	वीरेन्द्रनगर नगरपालिका	भे १ च १३३	१०१	गोविन्द सापकोटा	९८५८०५०६०७	
२	भेरीगंगा नगरपालिका			मान बहादुर रावत	९८५८०५१०५७	कमल प्रशाद पौडेल

**अनुसूची : १९**

**जिल्ला स्थित क्रियाशिल राजनैतिक दलहरूको सम्पर्क वितरण :**

SN	Name	Contact
1	नेकपा एमाले, ध्रुव कुमार शाही (अध्यक्ष)	९८५८०५०४५०
2	नेपाली काँग्रेस, जिल्ला सभापति कमलराज रेग्मी	९८५८०५०१५१
	नेपाल कम्युनिष्ट पार्टी (माओवादी केन्द्र) कृष्ण जि.सी.	९८५८०७१७९२
4	राप्रपा नेपाल (अध्यक्ष), मान बहादुर खड्का	९८४८०४१३४७
5	नेकपा माओवादी (अध्यक्ष), चक्रपाणि शर्मा	९८५१०१२१६७
6	राप्रपा (अध्यक्ष), कविराम पुरी	९७४८०२९३०१
7	नेमक्रिपा (सचिव), धनेन्द्र वि.क.	९८४८०५१७३५
8	राष्ट्रिय जनमोर्चा, अध्यक्ष, गोविन्द सुवेदी	९८४८०२५६५५
9	राजमुपा, अध्यक्ष, चम बहादुर थापा	९८४८०२८९७१
10	समाजवादी जनता पार्टी, अध्यक्ष, अमर बहादुर परियार	९८४८२०९४५७
11	नेकपा (माले समाजवादी), अध्यक्ष, देवीलाल पौडेल	९७४८०१६१५१
12	अखण्ड नेपाल पार्टी, प्रेम बहादुर खड्का	९७४८०२०९०५
13	मधेशी जनधिकार फोरम (लोकतान्त्रिक), अध्यक्ष, दीप बहादुर नेपाली	९८६८१०२७६९
14	मधेशी जनधिकार फोरम, अध्यक्ष, बलबीर नेपाली	९८४८०३९९९५
15	संघीय समाजवादी पार्टी, अध्यक्ष, धन बहादुर राना मगर	९८४८२२४००४
16	दलित जनजाती पार्टी, रगिबर मिजार	९८४८०९७७२९
17	खस समावेसी राष्ट्रिय पार्टी, डिल कुमारी खड्का	९८४८२९०३०६
18	नेपाल दलित पार्टी, कृष्ण बहादुर सिर्पाली	९८४८११५७४०
19	ग्रीन पार्टी नेपाल, शिशिर विक्रम जि.सी.	९८५१०१९३९१
20	नेपाल पूर्व राष्ट्रसेवक लोकतान्त्रिक पार्टी, दिप बहादुर थापा	९७४८०१६६९७
21	जनसमाजवादी पार्टी नेपाल, नरजित नेपाली	९८४५१४५२५९

अनुसूची : ३०

विपदको समयमा प्रयोग हुने खोज तथा उद्धार सामग्रीहरूको खाण्डल पहिचान

### District Emargency Operation centre ,Surkhet

#### Search & Rescue Materials Gaps Analysis (2078)

SN	Particular	Unit	Nepal Army		Nepal Police		Nepal Armed Police		DEOC		Total	
			Stock	Need/Gaps	Stock	Need/Gaps	Stock	Need/Gaps	Stock	Need/Gaps	Stock	Need/Gaps
1	Life Jackets	Pc	89	50	111	100	25	50	0	30	225	230
2	Axe( Bancharo)	Pc	0	25	5	20	0	25	10	5	15	75
3	Gal	Pc	0	12	12	12	5	12		5	17	41
4	Aaria	Pc	0	10	8	5	1	7		2	9	24
5	Rubber Tube	pc	0	20	13	20	0	20		10	13	70
6	Megaphone	Pc	0	10	5	5	0	10		5	5	30
7	Metal Bucket	pc	0	25	18	10	10	20	10	15	38	70
8	First Aid Kit	Pc	9	5	8	5	2	10	0	5	19	25
9	Climbing Rope	roll	4	4	7	5	0	5	1	5	12	19
10	Safety helmet	Pc	35	20	59	20	29	30	12	18	135	88
11	Fire Extinguisher ( ABC)	Pc	9	5	8	5	3	10	14	10	34	30
12	Tarpaulin	pc	8	20	18	30	63	40	350	500	439	590
13	fire suce	Pc	0	10	4	10	9	10	10	15	23	45
14	Rubber Gumboot	Pair	0	25	16	10	0	25	9	16	25	76
15	Pick Axe	Pc	0	25	22	10	0	25	0	15	22	75
16	Shovel	Pc	5	25	34	10	11	20	3	23	53	78
17	Digging Tools (Faruwa)	Pc	2	10	9	5	2	10	0	10	13	35
18	Rescue Hammer	Pc	2	5	4	5	0	5	0	10	6	25
19	China		0	5	5	0	0	5	0	5	5	15
20	Hammer	Pc	0	10	7	5	0	10	0	5	7	30
21	Hasiya	Pc	0	20	7	15	10	40	0	5	17	80

22	Petrol Chain Saw 24"	Pc	0	3	1	2	3	1	0	2	4	8
23	Screw Driver	Pc	0	3	5	0	0	5	0	2	5	10
24	Hexa Blade	Pc	0	5	7	5	0	5	0	5	7	20
25	Still Cutter Scissors	Pc	0	5	2	3	0	5	0	5	2	18
26	Safety Vest	Pc	0	50	87	20	0	50	0	25	87	145
27	Seat Harness	Pc	0	5	5	5	5	5	0	5	10	20
28	Tulular sling 120 MM	Pc	0	5	0	5	5	0	0	5	5	15
29	Tulular sling 90 MM	Pc	0	5	0	5	5	0	0	5	5	15
30	Chest Harness	Pc	0	5	0	5	5	0	0	5	5	15
31	face shield	Pc	0	100	20	80	0	100	0	50	20	330
32	Safety Goggles	Pc	0	25	20	30	0	30	0	25	20	110
33	Still Box	Pc	1	1	1	1	0	2	0	2	2	6
34	Turch light /Helmet	Pc	6	20	1	25	0	25	4	20	11	90
35	Everyday Battery	Pc	0	20	8	15	0	20	0	0	8	55
36	Fire gloves	Pc	0	10	8	5	0	10	10	15	18	40
37	Stretcher	Pc	5	10	18	5	4	15	4	5	31	35
38	Thermometer	Pc	0	10	2	10	0	10	0	0	2	30
39	Boat	set	0	1	0	1	1	2	1	2	2	6
40	Portable Generator	Pc	0	1	0	1	2	0	0	1	2	3
41	Drill Machine	Pc	0	5	0	5	0	5	0	5	0	20
42	Almunium Ladder	Pc	2	3	0	5	0	5	0	5	2	18
43	Sand Bag	Pc	0	2000	0	2000	0	2000	0	2000	0	8000
44	Road Safety Cones	Pc	0	10	0	10	0	10	0	10	0	40
45	Scene Tape	roll	0	5	0	5	0	5	0	10	0	25
46	Static Rope	Roll	22	5	2	10	1	10	0	10	25	35
47	Working Gloves	Pair	4	25	3	25	84	10	0	25	91	85
48	Raincoat	Pc	0	25	1	25	0	25	0	25	1	100
49	Emergence Light	Pc	0	5	1	5	0	5	0	10	1	25
50	Pick	Pc	5	10	0	15	0	15	0	15	5	55
51	clouth Gloves	Pair	0	50	0	50	550	0	0	25	550	125



52	Mask	Pc	0	1000	0	1000	800	200	0	100	800	2300
53	Gal	Pc	2	8	0	8	0	8	0	0	2	24
54	Carrabiner (With Lock)	Pc	1	5	0	5	15	5	0	10	16	25
55	Jummer	Pc	0	5	0	5	5	0	0	0	5	10
56	Figure-8 Carrabiner	Pc	0	5	0	5	5	0	0	5	5	15
57	Dry bag	Pc	0	5	0	5	5	0	0	15	5	25
58	Fire Swatter	Pc	0	5	0	5	10	0	0	15	10	25
59	Concrete disc(3600x3.2X50H)	Pc	0	2	0	2	2	0	0	0	2	4
60	Dyanamo flash light	Pc	0	1	0	1	1	0	0	2	1	4
61	Bolt cutter 36"	Pc	0	2	0	2	2	0	0	2	2	6
62	Telescope ladder	Pc	0	1	0	1	1	0	0	1	1	3
63	Head lamp	Pc	0	10	0	10	10	0	0	25	10	45
64	Rescue Tournight light	Pc	0	2	0	2	2	0	0	15	2	19
65	Throw Bag	Pc	0	2	0	2	2	0	0	20	2	24
66	fire Rake Genco Brand	Pc	0	4	0	4	4	0	0	1	4	9
67	Fire Blanket 4"x6"	Pc	0	2	0	2	2	0	0	5	2	9
68	Fire suit set	set	0	2	0	2	2	0	0	5	2	9
69	Tent	set	0	90	0	90	90	0	0	50	90	230
70	Balnket	Pc	16	50	0	100	0	100	0	500	16	750
71	fire shoe	Pair	6	10	0	15	0	15	0	0	6	40
72	Squater	Pc	7	3	0	10	0	10	0	0	7	23
73	Crowbar 22mm	Pc	1	5	0	6	0	6	1	5	2	22
74	Hand siren	Pc	1	4	0	5	0	5	0	5	1	19
75	jump suit	set	4	0	0	0	0	0	0	0	4	0
76	water bottel	Pc	4	5	0	5	0	5	0	25	4	40
77	Palstic mat	Pc	17	10	0	25	0	25	0	25	17	85
78	Walk pack pump	Pc	2	2	0	2	0	2	0	25	2	31
79	Earthquake Alarm	set	1	2	0	2	0	2	0	5	1	11
80	NFRI	set	8	5	0	10	0	10	0	100	8	125
81	Fire Extinguisher bal ( ABC)	Pc	0	10	0	10	0	10	0	10	0	40

**अनुसूची : ३१ बाढी बिपद प्रतिकार्य तालिका**

समायावधि	प्रतिकार्यका लागि गतिविधिहरु	जिम्मेवारी	न्युन प्रभाव	उच्च
० देखी १ दिन	बिपद्वाट भएको प्रभावको प्रारम्भिक सुचना लिने ( स्वास्थ्य तथा जनसङ्ख्या मन्त्रालयबाट जारी स्वास्थ्य सम्बन्धी प्रोटोकलको पुर्ण पालना गरी सेवा प्रदान गर्ने )	DEOC	√	√
	दूरीकायम गरी जिल्ला बिपद व्यवस्थापन समितिको आकस्मिक बैठक बस्ने बिपद् सुचना अधिकारी सुनिश्चित गर्ने पूर्व सुचना प्रणालीलाई सक्रिय बनाउने जिल्ला आपत्कालीन कार्यसंचालन केन्द्रलाई कार्यसंचालन कार्यविधि अनुसार सक्रिय बनाउने ( स्वास्थ्य तथा जनसङ्ख्या मन्त्रालयबाट जारी स्वास्थ्य सम्बन्धी प्रोटोकलको पुर्ण पालना गरी सेवा प्रदान गर्ने )	प्रमुख जिल्ला अधिकारी	√	√
	प्रभावित क्षेत्रमा खोज तथा उद्धार कार्य गर्न टोली परिचालन गर्ने स्वयंसेवक कार्यदल परिचालन खोज उद्धार तथा प्राथमिक उपचार ( स्वास्थ्य तथा जनसङ्ख्या मन्त्रालयबाट जारी स्वास्थ्य सम्बन्धी प्रोटोकलको पुर्ण पालना गरी सेवा प्रदान गर्ने )	नेपाली सेना, नेपाल प्रहरी, सशस्त्र प्रहरी बल, नेरेसो	√	√
	स्थल मार्गबाट उद्धार गर्न नसकिने प्रभावितहरुलाई हेलिकप्टर परिचालनका लागि प्रदेश र केन्द्रमा अनुरोध गर्ने	DDMC		√
	प्राथमिक उपचारक, एम्बुलेन्स सेवा परिचालन गर्ने गराउने ( स्वास्थ्य तथा जनसङ्ख्या मन्त्रालयबाट जारी स्वास्थ्य सम्बन्धी प्रोटोकलको पुर्ण पालना गरी सेवा प्रदान गर्ने )	जिल्ला जनस्वास्थ्य कार्यालय/नेरेसो, स्थानिय तह, एम्बुलेन्स सञ्चालक समिति	√	√
	विषयगत क्षेत्रगत निकायहरूसँग समन्वय दूरी कायम गरी विषय क्षेत्रगत निकायहरुको बैठक बस्ने	DDMC /DEOC Cluster Lead/Co-Lead		√
	स्थानिय तहको समन्वयमा बिस्थापितहरु रहेको स्थानबारे जानकारी लिने	Local Level/DDMC/DEOC	√	√
	प्रारम्भिक द्रुत लेखाजोखाका लागि टोली परिचालन ( स्वास्थ्य तथा जनसङ्ख्या मन्त्रालयबाट जारी स्वास्थ्य सम्बन्धी प्रोटोकलको पुर्ण पालना गरी सेवा प्रदान गर्ने )	DDMC/Local Level	√	√
प्रभावित समुदायहरुलाई बिपद प्रतिकार्यका लागि भए गरेका प्रयासहरु तथा सावर्जनिक आह्वान विषयक सूचनाहरु प्रवाह गर्ने ।	DEOC/FNJ/Local Media/FM	√	√	

	विस्थापितहरुलाई तयारी खाना, पानीको व्यवस्था गरी वितरण गर्ने ( स्वास्थ्य तथा जनसंख्या मन्त्रालयबाट जारी स्वास्थ्य सम्बन्धी प्रोटोकलको पूर्ण पालना गरी सेवा प्रदान गर्ने )	Local Level/cluster		√
	सामाजिक दुरी कायम रहने गरि विस्थापितहरुलाई त्रिपाल उपलब्ध गराई आश्रय स्थलको व्यवस्था मिलाउने ( स्वास्थ्य तथा जनसंख्या मन्त्रालयबाट जारी स्वास्थ्य सम्बन्धी प्रोटोकलको पूर्ण पालना गरी सेवा प्रदान गर्ने )	Local Level/DDMC/Private Sector /Custer/NRCS/other actors	√	√
	प्रतिकार्यका लागी भए गरेका कार्यहरुको अवस्था बारे NEOC/PEOC/LEOC मा जाहेरी गर्ने	DEOC	√	√
दोश्रो दिन				
	मौसम सम्बन्धि सुचना नियमित प्रशारण गर्ने	DEOC/DHM/local Media	√	√
	राहत वितरण कार्यलाई समन्वय गरी एकद्वार प्रणाली मार्फत वितरणको प्रबन्ध गर्ने ( स्वास्थ्य तथा जनसंख्या मन्त्रालयबाट जारी स्वास्थ्य सम्बन्धी प्रोटोकलको पूर्ण पालना गरी सेवा प्रदान गर्ने )	DDMC/Local Level/Cluster		√
	विस्थापितहरुलाई सामाजिक दुरी कायम गरि तयारी खाना, खानेपानीको थप व्यवस्था गर्ने	Local Level /DDMC/FNCCI/Cluster	√	√
	विस्थापितहरुलाई गैरस्वास्थ्य सामग्री थप वितरण गर्ने ( स्वास्थ्य तथा जनसंख्या मन्त्रालयबाट जारी स्वास्थ्य सम्बन्धी प्रोटोकलको पूर्ण पालना गरी सेवा प्रदान गर्ने )	NRCS/Local Level	√	
	प्रारम्भिक द्रुत लेखाजोखा तथ्यांक समायोजन गरी अनुमोदन गर्ने र लेखाजोखा समन्वय टोली (ACT) परिचालनका लागी NEOC सँग अनुरोध गर्ने	DDMC/DEOC	√	√
	सामाजिक दुरी कायम रहेन गरि विस्थापित भएकाहरुलाई अस्थायी आश्रयस्थल निर्माण गर्ने	Local level/DUDBC/NRCS/ Private Sector	√	√
	प्रभावितहरुको खोज तथा उद्धारगरी तिनीहरुलाई तत्काल आवश्यक पर्ने खाद्यान र न्यूनतम मानवोचित सामग्री र स्वीकृत मापदण्ड वमोजिम राहत उपलब्ध गराउने ( स्वास्थ्य तथा जनसंख्या मन्त्रालयबाट जारी स्वास्थ्य सम्बन्धी प्रोटोकलको पूर्ण पालना गरी सेवा प्रदान गर्ने )	DDMC	√	√
	घाईते तथा बिरामीहरुको उपचारको निःशुल्क उपचारको व्यवस्था मिलाउने	DPHO		√
	CRRT/RRT समुहको बैठक बसी टोलि परिचालन गर्ने	DPHO		√
	सामाजिक दुरी कायम रहेन गरि विषय क्षेत्रगत निकायहरुको बैठक बस्ने	सबै क्षेत्रगत नेतृत्व गर्ने निकायहरु		√
	सामाजिक दुरी कायम रहेन गरि जिल्ला विपद् व्यवस्थापन समितिको बैठक बस्ने	प्रमुख जिल्ला अधिकारी	√	√
	प्रतिकार्यका लागी भए गरेका कार्यहरुको अवस्था बारे NEOC/PEOC मा जाहेरी गर्ने	DEOC	√	√
तेश्रो दिन				
	मौसम सम्बन्धि सुचना नियमित प्रशारण गर्ने	DEOC/DHM /Medias	√	√

	शव व्यवस्थापन निर्देशिका बमोजिम मृत्युभएका शवहरुको व्यवस्थापन, आर्थिक सहयोग उपलब्ध गराउने	जिल्ला विपद व्यवस्थापन समिति		√
	राहत वितरण कार्यलाई थप प्रभावकारी बनाई निरन्तरता दिने ( स्वास्थ्य तथा जनसंख्या मन्त्रालयबाट जारी स्वास्थ्य सम्बन्धी प्रोटोकलको पुर्ण पालना गरी सेवा प्रदान गर्ने )	जिल्ला विपद व्यवस्थापन समिति स्थानीय तह	√	√
	जिल्ला विपद प्रतिकार्य टोली (DDRT) लाई परिचालन गर्ने	नेरेसो	√	√
	अति संकटासन्न अवस्थामा रहेका समुहहरुलाई विशेष निगरानी तथा आधारभुत स्वास्थ्य सेवा उपलब्ध गराउने	जिल्ला जनस्वास्थ्य कार्यालय स्थानीय तह स्वास्थ्य शाखा		√
	प्रभावित क्षेत्रमा हुन सक्ने महिला हिंसाका गतिविधिका सम्बन्धमा विशेष निगरानी राख्ने तथा बालबालिका, जेष्ठ नागरीक, अपाङ्गता भएका ब्यक्तिहरुलाई विशेष संरक्षणको प्रवन्ध मिलाउने	स्थानिय तहका महिला तथा बालबालीका शाखा, जिल्ला बाल कल्याण समिति जेष्ठ नागरिक तथा अपाङ्गता भएका ब्यक्तिहरुका लागी कार्य गर्ने निकायहरु		√
	खाद्य तथा गैह्र खाद्य सामग्रीहरु,सुक्ष्म पोषण तथा बाल भिटा लगायत पोषणयुक्त खाना वितरण गर्ने ( स्वास्थ्य तथा जनसंख्या मन्त्रालयबाट जारी स्वास्थ्य सम्बन्धी प्रोटोकलको पुर्ण पालना गरी सेवा प्रदान गर्ने )	स्थानिय तह, नेरेसो, जिल्ला जनस्वास्थ्य कार्यालय,अन्य सहयोगी निकायहरु		√
	सामाजिक दुरी कायम गरि विषय क्षेत्रगत निकायहरुको बैठक बस्ने	सबै क्षेत्रगत नेतृत्व गर्ने निकायहरु		√
	सामाजिक दुरी कायम गरि जिल्ला विपद् व्यवस्थापन समितिको बैठक बस्ने	प्रमुख जिल्ला अधिकारी		√
	प्रतिकार्यका लागी भए गरेका कार्यहरुको अवस्था बारे NEOC/PEOC मा जाहेरी गर्ने	DDMC/DEOC		√
चौथो दिन				
	मौसम सम्बन्धि सुचना नियमित प्रशारण गर्ने	DEOC/DHM /Medias	√	√
	दुरी कायम गरि राहत वितरण कार्यलाई निरन्तरता दिने	DDMC/Local level		√
	खानेपानी, सरसफाई र स्वच्छताका गतिविधिहरु संचालन गर्ने	खापा तथा सरसफाई डि. कार्यालय स्थानिय तह		√
	विपदबाट अवरुद्ध सडक सञ्जाल मर्मत गरि तत्कालका लागी संचालनमा ल्याउने	सडक डिभिजन कार्यालय स्थानिय तह		√
	प्रभावित समुदायलाई नेपाल सरकारको स्विकृत मापदण्ड बमोजिम नगद तथा अन्य आवश्यक सहयोग उपलब्ध गराउने	जिल्ला विपद् व्यवस्थापन समिति, स्थानिय तह	√	√
	मरेका पशुका शवहरु संकलन तथा व्यवस्थापन गर्ने	स्थानिय तह		√

	सामाजिक दुरी कायम गरि विषय क्षेत्रगत निकायहरुको बैठक बस्ने	सबै क्षेत्रगत नेतृत्व गर्ने निकायहरु		√
	सामाजिक दुरी कायम गरि जिल्ला विपद् व्यवस्थापन समितिको बैठक बस्ने	प्रमुख जिल्ला अधिकारी		
	प्रतिकार्यका लागी भए गरेका कार्यहरुको अवस्था बारे NEOC/PEOC मा जाहेरी गर्ने	DEOC	√	√
पाँचौं दिन				
	मौसम सम्बन्धि सुचना नियमित प्रशारण गर्ने	DEOC/DHM /Medias	√	√
	प्रभावितहरुको पहुँचसम्म राहत सहायता नपुगेको स्थानहरुमा थप राहत वितरणको व्यवस्था गर्ने	Local Level/DDMC		√
	अस्पताल, स्वास्थ्य केन्द्र, आन्तरिक रुपमा विस्थापितको शिविर, विद्यालयजस्ता आधारभुत क्षेत्रमा विद्युतीय सेवा उपलब्ध गराउने	विद्युत प्राधिकरण कार्यालय,		√
	थप आवश्यक पर्ने राहतका लागी समन्वय गरी माग गर्ने	जिल्ला विपद् व्यवस्थापन समिति		√
	सामाजिक दुरी कायम गरि विषय क्षेत्रगत निकायहरुको बैठक बस्ने	सबै क्षेत्रगत नेतृत्व गर्ने निकायहरु		
	सामाजिक दुरी कायम गरि जिल्ला विपद् व्यवस्थापन समितिको बैठक बस्ने	प्रमुख जिल्ला अधिकारी		√
	प्रतिकार्यका लागी भए गरेका कार्यहरुको अवस्था बारे NEOC/PEOC मा जाहेरी गर्ने	DEOC	√	√
				√
छैटौं दिन				
	मौसम सम्बन्धि सुचना नियमित प्रशारण गर्ने	DEOC/DHM /Medias		√
				√
	थप आवश्यक पर्ने राहतका लागी समन्वय गरी माग गर्ने	जिल्ला विपद् व्यवस्थापन समिति		√
	सामाजिक दुरी कायम गरि विषय क्षेत्रगत निकायहरुको बैठक बस्ने	सबै क्षेत्रगत नेतृत्व गर्ने निकायहरु		
	सामाजिक दुरी कायम गरि जिल्ला विपद् व्यवस्थापन समितिको बैठक बस्ने	प्रमुख जिल्ला अधिकारी		√
	प्रतिकार्यका लागी भए गरेका कार्यहरुको अवस्था बारे NEOC/PEOC मा जाहेरी गर्ने	DEOC	√	√
सातौं दिन				
	मौसम सम्बन्धि सुचना नियमित प्रशारण गर्ने	DEOC/DHM /Medias		√
	सामाजिक दुरी कायम गरि विषय क्षेत्रगत निकायहरुको बैठक बस्ने	सबै क्षेत्रगत नेतृत्व गर्ने निकायहरु		√
	थप आवश्यक पर्ने राहतका लागी समन्वय गरी वितरणको व्यवस्था मिलाउने	जिल्ला विपद् व्यवस्थापन समिति		√
	प्रभावित क्षेत्रमा खासगरी सडकटासन्न समूहका लागि स्वच्छ र सरुक्षित वातावरणको प्रत्याभुति दिने विशेषगरी लक्ष्मिक हिंसा नियन्त्रण गर्न विशेष ध्यान दिने	स्थानीय तह, महिला तथा बालबालीका शाखा		√

गैट्खाद्य सामग्रीको सेट वितरण गर्ने	NRCS/Local Level	√	√
सामाजिक दुरी कायम गरि जिल्ला विपद् व्यवस्थापन समितिको बैठक बस्ने	प्रमुख जिल्ला अधिकारी		√
मानवीय कार्यका लागि भएका प्रतिकार्य उद्धार कार्यको अनुगुमान र प्रतवदेन तयार गर्ने	जिल्ला विपद् व्यवस्थापन समिति		√
प्रतिकार्यका लागी भए गरेका कार्यहरुको अवस्था बारे NEOC/PEOC मा जाहेरी गर्ने	DEOC	√	√
आवश्यकताको आधारमा विपद् लेखाजोखा मार्गदर्शन २०७२ अनुसार थप लेखाजोखाका औजारहरुलाई सक्रिय बनाउने	DDMC/Luster Lead and Co-Lead		√
प्रभावित परिवारको दर्ता गर्ने, प्रभावितको लागि परिचयपत्र उपलब्ध गराउने र तथ्याङ्कको उचित प्रवन्ध र व्यवस्था गर्ने	Local Level/DDMC/ DEOC	√	√

### अनुसूची : ३१ भुकम्पीय विपद् प्रतिकार्य तालिका

प्रतिकार्यका लागी गतिविधिहरु	जिम्मेवारी	कैफियत
<b>० देखी १ दिन</b>		
भुकम्पीय विपद्को जानकारी दिने	भुकम्प मापन केन्द्र, जिल्ला आपत्कालीन कार्य संचालन केन्द्र, विद्युतिय सञ्चार माध्यमहरु	
विपद्बाट भएको प्रभावको प्रारम्भिक सुचना लिने	जिल्ला आपत्कालीन कार्यसंचालन केन्द्र	
प्रभावित क्षेत्रमा खोज तथा उद्धार कार्य गर्न टोली परिचालन गर्ने खोज तथा उद्धारका लागी तत्काल निर्देशन दिने र खोज उद्धारका लागी सुरक्षा निकाय परिचालन गर्ने खोज तथा उद्धार कार्यमा हेवि ईक्यूपमेन्टस परिचालन गर्ने	नेपाली सेना, नेपाल प्रहरी, सशस्त्र प्रहरी वल नेपाल, सडक डिभिजन, स्थानीय तह, निर्माण व्यवसायी ,	
सामाजिक दुरी कायम गरि जिल्ला विपद् व्यवस्थापन समितिको आकस्मिक बैठक बस्ने विपद् सुचना अधिकारी सुनिश्चित गर्ने जिल्ला आपत्कालीन कार्यसंचालन केन्द्रलाई कार्यविधि अनुसार सक्रिय बनाउने ( स्वास्थ्य तथा जनसङ्ख्या मन्त्रालयबाट जारी स्वास्थ्य सम्बन्धी प्रोटोकलको पुर्ण पालना गरी सेवा प्रदान गर्ने )	प्रमुख जिल्ला अधिकारी	
स्वयंसेवक कार्यदल परिचालन खोज उद्धार तथा प्राथमिक उपचारका लागी स्वयंसेवक टोली परिचालन गर्ने	नेपाल रेडकस सोसाइटी	
प्राथमिक उपचारक र एम्बुलेन्स सेवा परिचालन गर्ने गराउने ( स्वास्थ्य तथा जनसङ्ख्या मन्त्रालयबाट जारी स्वास्थ्य सम्बन्धी प्रोटोकलको पुर्ण पालना गरी सेवा प्रदान गर्ने )	जिल्ला स्वास्थ्य कार्यालय/नेरेसो, स्थानिय तह, एम्बुलेन्स सञ्चालक समिति	
घाईतेहरुलाई तत्काल उपचारको व्यवस्था मिलाउने	राप्ती स्वास्थ्य विज्ञान प्रतिष्ठान, स्वास्थ्य कार्यालय, राप्ती अञ्चल अस्पताल, निजि अस्पतालहरु	
स्थल मार्गबाट उद्धार गर्न नसकिने प्रभावितहरुलाई हेलिकप्टर परिचालनका लागी प्रदेश र केन्द्रमा अनुरोध गर्ने	जिल्ला विपद् व्यवस्थापन समिति	

थप खोज उद्धार टोलीको लागि गृह मन्त्रालयमा अनुरोध गर्ने	जिल्ला विपद् व्यवस्थापन समिति	
विषयगत क्षेत्रगत निकायहरूलाई सक्रिय बनाउने, समन्वय गर्ने विषय क्षेत्रगत निकायहरूको बैठक बस्ने	जिल्ला विपद् व्यवस्थापन समिति विषय क्षेत्रगत नेतृत्व गर्ने निकायहरू	
स्थानीय तहको समन्वयमा विस्थापितहरू रहेको स्थान बारे जानकारी लिने	स्थानीय तह, जिल्ला विपद् व्यवस्थापन समिति, जिल्ला आपत्कालीन कार्यसंचालन केन्द्र	
प्रारम्भिक द्रुत लेखाजोखाका लागि टोली परिचालन	स्थानीय तहका प्रमुख, जिल्ला विपद् व्यवस्थापन समिति	
प्रभावित क्षेत्रसम्मको पहुँचको बारेमा जानकारी लिने	जिल्ला आपत्कालीन कार्यसंचालन केन्द्र	
प्रभावित समुदायहरूलाई विपद् प्रतिकार्यका लागि भए गरेका प्रयासहरू तथा सावर्जनिक आह्वान विषयक सूचनाहरू प्रवाह गर्ने ।	जिल्ला आपत्कालीन कार्यसंचालन केन्द्र पत्रकार महासंघ/सञ्चार माध्यमहरू	
सामाजिक दुरी कायम गरि विस्थापितहरूलाई तयारी खाना, पानीको व्यवस्था गरी वितरण गर्ने	स्थानीय तह, उद्योग वाणिज्य संघ	
सामाजिक दुरी कायम गरि विस्थापितहरूलाई त्रिपाल उपलब्ध गराई आश्रय स्थलको व्यवस्था मिलाउने ( स्वास्थ्य तथा जनसंख्या मन्त्रालयबाट जारी स्वास्थ्य सम्बन्धी प्रोटोकलको पुर्ण पालना गरी सेवा प्रदान गर्ने )	स्थानीय तह/नेपाल रेडक्रस सोसाइटी/सघन शहरी विकास तथा भवन निर्माण आयोजना	
प्रतिकार्यका लागि भए गरेका कार्यहरूको अवस्था बारे राष्ट्रिय र प्रदेश आपत्कालीन कार्यसंचालन केन्द्र(NEOC/PEOC)मा जाहेरी गर्ने	जिल्ला आपत्कालीन कार्यसंचालन केन्द्र	
<b>दोश्रो दिन</b>		
विपद् प्रतिकार्य र पराकम्पनबाट आउनसक्ने जोखिम सम्बन्धि सुचना प्रकाशन प्रसारण गर्ने	भुकम्प मापन केन्द्र, जिल्ला आपत्कालीन कार्यसंचालन केन्द्र, विद्युतिय सञ्चार माध्यमहरू	
प्रभावित क्षेत्रमा खोज तथा उद्धार कार्य गर्न थप टोली परिचालनलाई निरन्तरता गर्ने खोज तथा उद्धारका लागि तत्काल निर्देशन दिने र खोज उद्धारका लागि सुरक्षा निकाय परिचालन गर्ने	नेपाली सेना, नेपाल प्रहरी, सशस्त्र प्रहरी वल,	
प्रतिकार्यका लागि गतिविधिहरू	जिम्मेवारी	कैफियत
हेबि ईक्युपमेन्ट सहित भुकम्पबाट क्षति भएका भग्नावशेषलाई हटाउने कार्य गर्ने	जिल्ला विपद् व्यवस्थापन समिति स्थानीय तह, सडक डिभिजन कार्यालय, निर्माण व्यवसायी संघ	
सामाजिक दुरी कायम गरि स्वयंसेवक कार्यदल परिचालन खोज उद्धार तथा प्राथमिक उपचारका लागि स्वयंसेवक थप टोली परिचालन गर्ने	नेपाल रेडक्रस सोसाइटी	
DDRT/NDRT/RDRT टिमहरू र विषयगत टोली परिचालन गर्ने ।	नेपाल रेडक्रस सोसाइटी	
सामाजिक दुरी कायम गरि राहत वितरण कार्यलाई समन्वय गरी एकद्वार प्रणाली मार्फत वितरणको प्रबन्ध मिलाउने ( स्वास्थ्य तथा जनसंख्या मन्त्रालयबाट जारी स्वास्थ्य सम्बन्धी प्रोटोकलको पुर्ण पालना गरी सेवा प्रदान गर्ने )	जिल्ला विपद् व्यवस्थापन समिति	
विस्थापितहरूलाई तयारी खाना, खानेपानीको थप व्यवस्था गर्ने	स्थानीय तह/जिल्ला विपद् व्यवस्थापन समिति/उद्योग वाणिज्य संघ	

विस्थापितहरुलाई गैरखाद्यसामग्री र तयारी खाना पानी थप वितरण गर्ने ( स्वास्थ्य तथा जनसंख्या मन्त्रालयबाट जारी स्वास्थ्य सम्बन्धी प्रोटोकलको पूर्ण पालना गरी सेवा प्रदान गर्ने )	उद्योग वाणिज्य/व्यापार संघ, नेपाल रेडक्रस सोसाइटी,	
प्रारम्भिक द्रुत लेखाजोखा तथ्यांक समायोजन गरी अनुमोदन गर्ने र लेखाजोखा समन्वय टोली (ACT)परिचालनका लागि राष्ट्रिय आपत्कालीन कार्यसंचालन केन्द्र (NEOC) सँग अनुरोध गर्ने	जिल्ला विपद् व्यवस्थापन समिति जिल्ला आपत्कालीन कार्यसंचालन केन्द्र	
प्रारम्भिक द्रुत लेखाजोखा प्रतिवेदन तयार गर्ने र जिल्ला विपद् व्यवस्थापन समितिमा पेश गर्ने	जिल्ला आपत्कालीन कार्यसंचालन केन्द्र	
विस्थापित भएकाहरुलाई त्रिपाल वितरण र अस्थायी आश्रयस्थल निर्माण गर्ने ( स्वास्थ्य तथा जनसंख्या मन्त्रालयबाट जारी स्वास्थ्य सम्बन्धी प्रोटोकलको पूर्ण पालना गरी सेवा प्रदान गर्ने )	स्थानीय तह/सघन शहरी विकास तथा भवन निर्माण आगोजना/नेरेसो	
प्रभावितहरुको खोज तथा उद्धारगरी तिनीहरुलाई तत्काल आवश्यक पर्ने खाद्यान्न र न्यूनतम मानवोचित सामग्री र स्वीकृत मापदण्ड बमोजिम राहत उपलब्ध गराउने ( स्वास्थ्य तथा जनसंख्या मन्त्रालयबाट जारी स्वास्थ्य सम्बन्धी प्रोटोकलको पूर्ण पालना गरी सेवा प्रदान गर्ने )	प्रमुख जिल्ला अधिकारी	
घाईते तथा विरामीहरुको उपचारको निःशुल्क उपचारको व्यवस्था मिलाउने	राष्ट्रिय स्वास्थ्य विज्ञान प्रतिष्ठान, जिल्ला स्वास्थ्य कार्यालय,राष्ट्रिय अञ्चल अस्पताल, निजी अस्पतालहरु	
सामुदायीक र जिल्ला द्रुत प्रतिकार्य टोली(CRRT/RRT) समुहको बैठक बसी टोली परिचालन गर्ने	स्वास्थ्य कार्यालय	
सामाजिक दुरी कायम गरि विषय क्षेत्रगत निकायहरुको बैठक बस्ने	सबै क्षेत्रगत नेतृत्व गर्ने निकायहरु	
सामाजिक दुरी कायम गरि जिल्ला विपद् व्यवस्थापन समितिको बैठक बस्ने	प्रमुख जिल्ला अधिकारी	
शव व्यवस्थापन निर्देशिका बमोजिम मृत्युभएका शवहरुको व्यवस्थापन, आर्थिक सहयोग उपलब्ध गराउने	जिल्ला विपद् व्यवस्थापन समिति	
शिविरहरुमा विद्युत तथा सञ्चारको प्रबन्ध मिलाउने	नेपाल विद्युत प्राधिकरण, नेपाल टेलिकम	
प्रतिकार्यका लागि भए गरेका कार्यहरुको अवस्था बारे राष्ट्रिय र प्रदेश आपत्कालीन कार्यसंचालन केन्द्र(NEOC/PEOC)मा जाहेरी गर्ने	जिल्ला आपत्कालीन कार्यसंचालन केन्द्र	
<b>तेश्रो दिन</b>		
विपद् प्रतिकार्य र पराकम्पनबाट आउनसक्ने जोखिम सम्बन्धि सुचना प्रकाशन प्रशारण गर्ने	भुकम्प मापन केन्द्र, जिल्ला आपत्कालीन कार्यसंचालन केन्द्र, विद्युतिय सञ्चार माध्यमहरु	
बढि प्रभावित क्षेत्रमा केन्द्रित गरी खोज तथा उद्धार कार्य गर्न टोली परिचालन निरन्तरता गर्ने खोज तथा उद्धारका लागि तत्काल निर्देशन दिने र खोज उद्धारका लागि सुरक्षा निकाय परिचालन गर्ने	नेपाली सेना, नेपाल प्रहरी, सशस्त्र प्रहरी वल नेपाल,	
बढि प्रभावित क्षेत्रहरुमा स्वयंसेवक कार्यदल परिचालन खोज उद्धार तथा प्राथमिक उपचारका लागि स्वयंसेवक टोली परिचालन गर्ने पारिवारिक सम्पर्क नभएका व्यक्तिहरुको खोजिकार्य गर्ने	नेपाल रेडक्रस सोसाइटी	
DDRT/NDRT/RDRTटिमहरु र विषयगत टोली परिचालन गर्ने ।	नेपाल रेडक्रस सोसाइटी	



हेवि ईक्युपमेन्ट सहित भुकम्पबाट क्षति भएका भग्नावशेषलाई हटाउने कार्य गर्ने	जिल्ला विपद् व्यवस्थापन समिति स्थानीय तह, सडक डिभिजन, निर्माण व्यवसायी संघ	
प्रतिकार्यका लागी गतिविधिहरु	जिम्मेवारी	कैफियत
विस्थापित भएकाहरुलाई त्रिपाल बितरण र अस्थायी आश्रयस्थल निर्माण गर्ने	स्थानीय तह, सघन शहरी विकास तथा भवन निर्माण आगोजना/नेरेसो	
शव व्यवस्थापन निर्देशिका बमोजिम मृत्युभएका शवहरुको व्यवस्थापन, आर्थिक सहयोग उपलब्ध गराउने	जिल्ला विपद् व्यवस्थापन समिति	
सामाजिक दुरी कायम गरि राहत बितरण कार्यलाई थप प्रभावकारी बनाई निरन्तरता दिने	जिल्ला विपद् व्यवस्थापन समिति, स्थानीय तह	
जिल्ला विपद् प्रतिकार्य टोली(DDRT) लाई परिचालन गर्ने	नेरेसो	
अति संकटासन्न अवस्थामा रहेका समुहहरुलाई विशेष निगरानी तथा आधारभुत स्वास्थ्य सेवा उपलब्ध गराउने	स्वास्थ्य कार्यालय स्थानीय तह स्थानीय स्वास्थ्य संस्था	
प्रभावित क्षेत्रमा हुन सक्ने महिला हिंसाका गतिविधिका सम्बन्धमा विशेष निगरानी राख्ने तथा बालबालिका, जेष्ठ नागरीक, अपाङ्गता भएका व्यक्तिहरुलाई विशेष सरंक्षणको प्रबन्ध मिलाउने	स्थानिय तहका महिला बालबालिका तथा सामाजिक विकास शाखा, जेष्ठ नागरीक तथा अपाङ्गता भएका व्यक्तिहरुका लागी कार्य गर्ने निकायहरु	
खाद्य तथा गैह्र खाद्य सामग्रीहरु, सुक्ष्म पोषण तथा बाल भिटा लगायत पोषणयुक्त खाना बितरण गर्ने	स्थानिय तह, नेरेसो, स्वास्थ्य कार्यालय, अन्य सहयोगी निकायहरु	
सामाजिक दुरी कायम राखी विषय क्षेत्रगत निकायहरुको बैठक बस्ने	सबै क्षेत्रगत नेतृत्व गर्ने निकायहरु	
सामाजिक दुरी कायम राखी जिल्ला विपद् व्यवस्थापन समितिको बैठक बस्ने	प्रमुख जिल्ला अधिकारी	
भग्नावशेषलाई पन्छाउने कार्य गर्ने	सडक डिभिजन, निर्माण व्यवसायी संघ	
शव व्यवस्थापन निर्देशिका बमोजिम मृत्युभएका शवहरुको व्यवस्थापन, आर्थिक सहयोग उपलब्ध गराउने	जिल्ला विपद् व्यवस्थापन समिति	
शिविरहरुमा विद्युत तथा सञ्चारको प्रबन्ध मिलाउने	नेपाल विद्युत प्राधिकरण, नेपाल टेलिकम	
प्रतिकार्यका लागी भए गरेका कार्यहरुको अवस्था बारे राष्ट्रिय र प्रदेश आपत्कालीन कार्यसंचालन केन्द्र (NEOC/PEOC)मा जाहेरी गर्ने	जिल्ला विपद् व्यवस्थापन समिति, जिल्ला आपत्कालीन कार्यसंचालन केन्द्र	
<b>चौथो दिन</b>		
विपद् प्रतिकार्य र पराकम्पीय जोखिम सम्बन्धि सुचना प्रकाशन प्रशारण गर्ने	भुकम्प मापन केन्द्र, जिल्ला आपत्कालीन कार्यसंचालन केन्द्र, विद्युतिय सञ्चार माध्यमहरु	
बढि प्रभावित क्षेत्रमा केन्द्रित गरी खोज तथा उद्धार कार्य गर्न टोली परिचालन निरन्तरता गर्ने खोज तथा उद्धारका लागी तत्काल निर्देशन दिने र खोज उद्धारका लागी सुरक्षा निकाय परिचालन गर्ने	नेपाली सेना, नेपाल प्रहरी, सशस्त्र प्रहरी वल नेपाल,	
हेवि ईक्युपमेन्ट सहित भुकम्पबाट क्षति भएका भग्नावशेषलाई हटाउने कार्य गर्ने	जिल्ला विपद् व्यवस्थापन समिति स्थानीय तह, सडक डिभिजन, निर्माण व्यवसायी संघ	
बढि प्रभावित क्षेत्रहरुमा स्वयंसेवक कार्यदल परिचालन खोज उद्धार तथा प्राथमिक उपचारका लागी स्वयंसेवक टोली परिचालन गर्ने पारिवारिक सम्पर्क नभएका व्यक्तिहरुको खोजिकार्य गर्ने	नेपाल रेडक्रस सोसाइटी	

DDRT/NDRT/RDRT टिमहरु र विषयगत टोली परिचालन गर्ने ।	नेपाल रेडक्रस सोसाइटी	
सामाजिक दुरी कायम राखी राहत वितरण कार्यलाई निरन्तरता दिने	जिल्ला विपद् व्यवस्थान समिति, स्थानीय तह	
खानेपानी, सरसफाई र स्वच्छताका गतिविधिहरु संचालन गर्ने	खानेपानी तथा सरसफाई डि. कार्यालय, स्थानीय तह	
विपद्बाट अबरुद्ध सडक सञ्जाल मर्मत गरि तत्कालका लागि संचालनमा ल्याउने	सडक डिभिजन, स्थानीय तह	
विस्थापित भएकाहरुलाई त्रिपाल वितरण र अस्थायी आश्रयस्थल निर्माण गर्ने	स्थानीय तह, सघन शहरी विकास तथा भवन निर्माण आगोजना/नेरेसो	
प्रभावित समुदायलाई नेपाल सरकारको स्विकृत मापदण्ड बमोजिम नगद तथा अन्य आवश्यक सहयोग उपलब्ध गराउने	जिल्ला विपद् व्यवस्थापन समिति, स्थानीय तह	
मरेका पशुका शवहरु संकलन तथा व्यवस्थापन गर्ने	स्थानीय तह	
सामाजिक दुरी कायम राखी विषय क्षेत्रगत निकायहरुको बैठक बस्ने	सबै क्षेत्रगत नेतृत्व गर्ने निकायहरु	
सामाजिक दुरी कायम राखी जिल्ला विपद् व्यवस्थापन समितिको बैठक बस्ने	प्रमुख जिल्ला अधिकारी	
प्रतिकार्यका लागी गतिविधिहरु	जिम्मेवारी	कैफियत
शव व्यवस्थापन निर्देशिका बमोजिम मृत्युभएका शवहरुको व्यवस्थापन, आर्थिक सहयोग उपलब्ध गराउने	जिल्ला विपद् व्यवस्थापन समिति	
शिविरहरुमा विद्युत तथा सञ्चारको प्रबन्ध मिलाउने	नेपाल विद्युत प्राधिकरण, नेपाल टेलिकम	
प्रतिकार्यका लागी भए गरेका कार्यहरुको अवस्था बारे राष्ट्रिय र प्रदेश आपत्कालीन कार्यसंचालन केन्द्र (NEOC/PEOC)मा जाहेरी गर्ने	जिल्ला आपत्कालीन कार्यसंचालन केन्द्र	
<b>पाँचौं दिन</b>		
विपद् प्रतिकार्य र पराकम्पीय जोखिम सम्वन्धि सुचना प्रकाशन प्रशारण गर्ने	भुकम्प मापन केन्द्र, जिल्ला आपत्कालीन कार्यसंचालन केन्द्र, विद्युतिय सञ्चार माध्यमहरु	
बढि प्रभावित क्षेत्रमा केन्द्रित गरी खोज तथा उद्धार कार्य गर्न टोली परिचालन गर्ने खोज तथा उद्धारका लागी तत्काल निर्देशन दिने र खोज उद्धारका लागी सुरक्षा निकाय परिचालन गर्ने	नेपाली सेना, नेपाल प्रहरी, सशस्त्र प्रहरी वल नेपाल,	
बढि प्रभावित क्षेत्रहरुमा स्वयंसेवक कार्यदल परिचालन खोज उद्धार तथा प्राथमिक उपचारका लागी स्वयंसेवक टोली परिचालन गर्ने पारिवारिक सम्पर्क नभएका व्यक्तिहरुको खोजकार्य गर्ने	नेपाल रेडक्रस सोसाइटी	
DDRT/NDRT/RDRT टिमहरु र विषयगत टोली परिचालन गर्ने ।	नेपाल रेडक्रस सोसाइटी	
हेवि ईक्युपमेन्ट सहित भुकम्पबाट क्षति भएका भग्नावशेषलाई हटाउने कार्य गर्ने	जिल्ला विपद् व्यवस्थापन समिति स्थानीय तह, सडक डिभिजन, निर्माण व्यवसायी संघ	
विस्थापित भएकाहरुलाई त्रिपाल वितरण र अस्थायी आश्रयस्थल निर्माण गर्ने	स्थानीय तह, सघन शहरी विकास तथा भवन निर्माण आगोजना/नेरेसो	
सामाजिक दुरी कायम राखी प्रभावितहरुको पहुँचसम्म राहत सहायता नपुगेको स्थानहरुमा थप राहत वितरणको व्यवस्था गर्ने	स्थानीय तह जिल्ला विपद् व्यवस्थापन समिति,	

अस्पताल, स्वास्थ्य केन्द्र, आन्तरिक रुपमा विस्थापितको शिविर, विद्यालयजस्ता आधारभुत क्षेत्रमा विद्युतीय सेवा र सञ्चार सेवा उपलब्ध गराउने	नेपाल विद्युत प्राधिकरण, नेपाल टेलिकम	
थप आवश्यक पर्ने राहतका लागि समन्वय गरी माग गर्ने	जिल्ला विपद् व्यवस्थापन समिति	
सामाजिक दुरी कायम राखी विषय क्षेत्रगत निकायहरूको बैठक बस्ने	सबै क्षेत्रगत नेतृत्व गर्ने निकायहरू	
सामाजिक दुरी कायम राखी जिल्ला विपद् व्यवस्थापन समितिको बैठक बस्ने	प्रमुख जिल्ला अधिकारी	
शिविरहरूमा विद्युत तथा सञ्चारको प्रबन्ध मिलाउने	नेपाल विद्युत प्राधिकरण, नेपाल टेलिकम	
प्रतिकार्यका लागी भए गरेका कार्यहरूको अवस्था बारे राष्ट्रिय र प्रदेश आपत्कालीन कार्यसंचालन केन्द्र(NEOC/PEOC)मा जाहेरी गर्ने	जिल्ला आपत्कालीन कार्यसंचालन केन्द्र	
<b>छैटौँ दिन</b>		
विपद् प्रतिकार्य र पराकम्पीय जोखिम सम्वन्धि सुचना प्रकाशन प्रशारण गर्ने	भुकम्प मापन केन्द्र, जिल्ला आपत्कालीन कार्यसंचालन केन्द्र, विद्युतिय, सञ्चार माध्यमहरू	
बढि प्रभावित क्षेत्रमा केन्द्रित गरी खोज तथा उद्धार कार्य गर्न टोली परिचालन गर्ने खोज तथा उद्धारका लागी तत्काल निर्देशन दिने र खोज उद्धारका लागी सुरक्षा निकाय परिचालन गर्ने	नेपाली सेना, नेपाल प्रहरी, सशस्त्र प्रहरी वल,	
हेवि ईक्युपमेन्ट सहित भुकम्पबाट क्षति भएका भग्नावशेषलाई हटाउने कार्य गर्ने	जिल्ला विपद् व्यवस्थापन समिति स्थानीय तह, सडक डिभिजन कार्यालय, निर्माण व्यवसायी संघ	
बढि प्रभावित क्षेत्रहरूमा स्वयंसेवक कार्यदल परिचालन खोज उद्धार तथा प्राथमिक उपचारका लागी स्वयंसेवक टोली परिचालन गर्ने पारिवारिक सम्पर्क नभएका व्यक्तिहरूको खोजिकार्य गर्ने	नेपाल रेडक्रस सोसाइटी	
DDRT/NDRT/RDRT टिमहरू र विषयगत टोली परिचालन गर्ने ।	नेपाल रेडक्रस सोसाइटी	
विस्थापित भएकाहरूलाई त्रिपाल बितरण र अस्थायी आश्रयस्थल निर्माण गर्ने	स्थानीय तह/सघन शहरी विकास तथा भवन निर्माण आगोजना/नेरेसो	
प्रतिकार्यका लागी गतिविधिहरू	जिम्मेवारी	कैफियत
स्विकृत मापदण्ड बमोजिम राहत उपलब्ध गराउने थप आवश्यक पर्ने राहतका लागी समन्वय गरी माग गर्ने र बितरणको व्यवस्था मिलाउने	जिल्ला विपद् व्यवस्थापन समिति, स्थानीय तह	
सामाजिक दुरी कायम राखी विषय क्षेत्रगत निकायहरूको बैठक बस्ने	सबै क्षेत्रगत नेतृत्व गर्ने निकायहरू	
सामाजिक दुरी कायम राखी जिल्ला विपद् व्यवस्थापन समितिको बैठक बस्ने	प्रमुख जिल्ला अधिकारी	
शव व्यवस्थापन निर्देशिका बमोजिम मृत्युभएका शवहरूको व्यवस्थापन, आर्थिक सहयोग उपलब्ध गराउने	जिल्ला विपद् व्यवस्थापन समिति	
प्रतिकार्यका लागी भए गरेका कार्यहरूको अवस्था बारे राष्ट्रिय र प्रदेश आपत्कालीन कार्यसंचालन केन्द्र(NEOC/PEOC) मा जाहेरी गर्ने	जिल्ला आपत्कालीन कार्यसंचालन केन्द्र	
<b>सातौँ दिन</b>		

विपद् प्रतिकार्य र पराकम्पीय जोखिम सम्वन्धि सुचना प्रकाशन प्रशारण गर्ने	भुकम्प मापन केन्द्र, जिल्ला कार्यसंचालन केन्द्र, विद्युतिय सञ्चार	आपत्कालीन माध्यमहरु	
बढि प्रभावित क्षेत्रमा केन्द्रित गरी खोज तथा उद्धार कार्य गर्न टोली परिचालन गर्ने खोज तथा उद्धारका लागि तत्काल निर्देशन दिने र खोज उद्धारका लागि सुरक्षा निकाय परिचालन गर्ने	नेपाली सेना, नेपाल प्रहरी, सशस्त्र प्रहरी वल नेपाल,		
बढि प्रभावित क्षेत्रहरुमा स्वयंसेवक कार्यदल परिचालन खोज उद्धार तथा प्राथमिक उपचारका लागि स्वयंसेवक टोली परिचालन गर्ने पारिवारिक सम्पर्क नभएका व्यक्तिहरुको खोजिकार्य गर्ने	नेपाल रेडक्रस सोसाइटी		
DDRT/NDRT/RDRT टिमहरु र विषयगत टोली परिचालन गर्ने ।	नेपाल रेडक्रस सोसाइटी		
हेवि ईक्युपमेन्ट सहित भुकम्पबाट क्षति भएका भग्नावशेषलाई हटाउने कार्य गर्ने	जिल्ला विपद् व्यवस्थापन समिति, स्थानीय तह, सडक डिभिजन कार्यालय, निर्माण व्यवसायी संघ		
विस्थापित भएकाहरुलाई थप त्रिपाल बितरण र अस्थायी आश्रयस्थल निर्माण गर्ने	स्थानीय तह, सघन शहरी विकास तथा भवन निर्माण आयोजना/नेरेसो		
सामाजिक दुरी कायम राखी विषय क्षेत्रगत निकायहरुको बैठक बस्ने	सबै क्षेत्रगत नेतृत्व गर्ने निकायहरु		
स्विकृत मापदण्ड बमोजिम राहत उपलब्ध गराउने र थप आवश्यक पर्ने राहतका लागि समन्वय गरी बितरणको व्यवस्था मिलाउने	जिल्ला विपद् व्यवस्थापन समिति		
प्रभावित क्षेत्रमा खासगरी सडकटासन्न समूहका लागि स्वच्छ र सुरक्षित वातावरणको प्रत्याभुति दिने विशेष गरी लैङ्गिक हिसा नियन्त्रण गर्न विशेष ध्यान दिने	स्थानीय तह, महिला बालवालीका तथा सामाजिक विकास शाखा		
सामाजिक दुरी कायम राखी विस्थापितहरुलाई गैट्खाद्य र खाद्य सामग्रीको सेट बितरण गर्ने	नेपाल रेडक्रस सोसाइटी, स्थानीय तह खाद्य सुरक्षा नेतृत्व गर्ने निकाय, विश्व खाद्य कार्यक्रम		
सामाजिक दुरी कायम राखी जिल्ला विपद् व्यवस्थापन समितिको बैठक बस्ने	प्रमुख जिल्ला अधिकारी		
मानवीय कार्यका लागि भएका प्रतिकार्य उद्धार कार्यको अनगुमन र प्रतवदेन तयार गर्ने	जिल्ला विपद व्यवस्थापन समिति		
आवश्यकताको आधारमा विपद लेखाजोखा मार्गदर्शन, २०७२ अनुसार थप लेखाजोखाका औजारहरुलाई सक्रिय बनाउने (MIRA/CSDA)	जिल्ला विपद् व्यवस्थापन समिति विषय क्षेत्रगत नेतृत्व गर्ने निकायहरु र सहयोगी निकायहरु		
शव व्यवस्थापन निर्देशिका बमोजिम मृत्यु भएका शवहरुको व्यवस्थापन, आर्थिक सहयोग उपलब्ध गराउने	जिल्ला विपद् व्यवस्थापन समिति		
प्रभावित परिवारको दर्ता गर्ने, प्रभावितको लागि परिचयपत्र उपलब्ध गराउने ।	स्थानीय तह, जिल्ला विपद व्यवस्थापन समिति, जिल्ला आपतकालिन कार्यसंचालन केन्द्र		
प्रतिकार्यका लागि भए गरेका कार्यहरुको अवस्था बारे राष्ट्रिय र प्रदेश आपत्कालीन कार्यसंचालन केन्द्र(NEOC/PEOC) मा जाहेरी गर्ने	जिल्ला आपत्कालीन कार्यसंचालन केन्द्र		
प्रतिकार्यका लागि गतिविधिहरु	जिम्मेवारी		कैफियत
<b>दोश्रो हप्ता</b>			

विपद् प्रतिकार्य र पराकम्पीय जोखिम सम्वन्धि सुचना प्रकाशन प्रशरण गर्ने	भुकम्प मापन केन्द्र, जिल्ला आपत्कालीन कार्यसंचालन केन्द्र, विद्युतिय सञ्चार माध्यमहरु	
बढि प्रभावित क्षेत्रमा केन्द्रित गरी खोज तथा उद्धार कार्य गर्न टोली परिचालन गर्ने खोज तथा उद्धारका लागि तत्काल निर्देशन दिने र खोज उद्धारका लागि सुरक्षा निकाय परिचालन गर्ने	नेपाली सेना, नेपाल प्रहरी, सशस्त्र प्रहरी वल नेपाल,	
बढि प्रभावित क्षेत्रहरुमा स्वयंसेवक कार्यदल परिचालन खोज उद्धार तथा प्राथमिक उपचारका लागि स्वयंसेवक टोली परिचालन गर्ने पारिवारिक सम्पर्क नभएका व्यक्तिहरुको खोजिकार्य गर्ने	नेपाल रेडक्रस सोसाइटी	
DDRT/NDRT/RDRT टिमहरु र विषयगत टोली परिचालन गर्ने ।	नेपाल रेडक्रस सोसाइटी	
हेवि ईक्युपमेन्ट सहित भुकम्पबाट क्षति भएका भग्नावशेषलाई हटाउने कार्य गर्ने	जिल्ला विपद् व्यवस्थापन समिति, स्थानीय तह, सडक डिभिजन, निर्माण व्यवसायी संघ	
विस्थापित भएकाहरुलाई थप त्रिपाल वितरण र अस्थायी आश्रयस्थल निर्माण गर्ने	स्थानीय तह/सघन शहरी विकास तथा भवन निर्माण आगोजना/नेरेसो	
सामाजिक दुरी कायम राखीसामाजिक दुरी कायम राखी विषय क्षेत्रगत निकायहरुको बैठक बस्ने	सबै क्षेत्रगत नेतृत्व गर्ने निकायहरु	
सामाजिक दुरी कायम राखी जिल्ला विपद् व्यवस्थापन समितिको बैठक बस्ने	प्रमुख जिल्ला अधिकारी	
थप आवश्यक पर्ने राहतका लागि समन्वय गरी स्विकृत मापदण्ड बमोजिम वितरणको व्यवस्था मिलाउने	जिल्ला विपद् व्यवस्थापन समिति स्थानीय तह	
प्रभावित क्षेत्रमा खासगरी सडकटासन समूहका लागि स्वच्छ र सरुक्षित वातावरणको प्रत्याभुति दिने विशेषगरी लडैगिक हिसा नियन्त्रण गर्न विशेष ध्यान दिने	स्थानीय तह, महिला बालवालीका तथा सामाजिक विकास शाखा	
थप गैह्रखाद्य सामग्रीको सेट वितरण गर्ने	नेपाल रेडक्रस सोसाइटी/स्थानीय तह	
थप अस्थायी शिविर व्यवस्थापन गर्ने	आवाश विषयगत क्षेत्र, नेपाल रेडक्रस सोसाइटी, अन्य सहयोगी निकायहरु	
मानवीय कार्यका लागि भएका प्रतिकार्य उद्धार कार्यको अनगुमन र प्रतवदेन तयार गर्ने	जिल्ला विपद् व्यवस्थापन समिति	
शव व्यवस्थापन निर्देशिका बमोजिम मृत्यु भएका शवहरुको व्यवस्थापन, आर्थिक सहयोग उपलब्ध गराउने	जिल्ला विपद् व्यवस्थापन समिति	
मरेका पशु चौपायाको व्यवस्थापन गर्ने	पशु अनुसन्धान केन्द्र	
बहुक्षेत्रगत प्रारम्भिक द्रुत लेखाजोखा (MIRA) को तथ्यांक संकलन तथा अभिलेखिकरण गर्ने र विषय क्षेत्रगत विस्तृत लेखाजोखा (CSDA) लाई सक्रिय बनाउन गृह मन्त्रालयमा अनुरोध गर्ने	जिल्ला विपद् व्यवस्थापन समिति विषय क्षेत्रगत नेतृत्व गर्ने निकायहरु र सहयोगी निकायहरु, जिल्ला आपत्कालीन कार्यसंचालन केन्द्र	
विस्थापित तथा प्रभावितहरुका लागि खाद्यान्न वितरण गर्ने राहतका थप कार्यलाई निरन्ता दिने	स्थानीय तह, खाद्यान्न नेतृत्व गर्ने विषय क्षेत्रगत निकाय र सहयोगी निकाय, जिल्ला विपद् व्यवस्थापन समिति	
स्विकृत मापदण्ड अनुसार प्रभावितहरुलाई नगद तथा अन्य अत्यावश्यक सहयोग उपलब्ध गराउने	जिल्ला विपद् व्यवस्थापन समिति	
प्रतिकार्यका लागि भए गरेका कार्यहरुको अवस्था बारे राष्ट्रिय र प्रदेश आपत्कालीन कार्यसंचालन केन्द्र (NEOC/PEOC) मा जाहेरी गर्ने	जिल्ला आपत्कालीन कार्यसंचालन केन्द्र	

## अनुसूची : ३२

### ३ दिने बाढी पुर्वानुमान र पुर्वतयारी कार्यसञ्चालन विधि

मौसम पुर्वानुमान गरि नदी तटिय समुदायका वासिन्दाहरु लाइ बाढी आउनु पुर्व सजग गराइ जिउधनको सुरक्षा गर्ने उद्देश्य का साथ यस जिल्लामा पुर्वानुमानमा आधारित बाढी पुर्वतयारीको लागि कार्य सञ्चालन विधि(OSP) बर्दिया, नेपाल तयार गरि कार्यान्वयनमा ल्याइएको छ ।

- कार्य सञ्चालन विधि जिल्ला विपद् पुर्वतयारी तथा प्रतिकार्य योजना र नीतिका विद्यमान सञ्चालन परिधि भित्र रहेर कार्यान्वयन गरिनेछ । पुर्वानुमानमा आधारित लगानीमा मानवीय कार्य सञ्चालन मोडेलमा नौलो भएतापनि कार्य सञ्चालन विधिले सम्बन्धित सस्थाहरुलाई सुम्पिएको जिम्मेवारी र राष्ट्रिय विपद् व्यवस्थापन सञ्चालन गर्ने नियम, कानून, स्तर तथा नीतिका बीच प्रत्यक्ष सम्बन्ध छ भन्ने सुनिश्चित गर्दछ । पुर्वानुमानमा आधारित प्रत्येक कार्यका निम्ति कोष विनियोजित र प्रत्याभूत गरिएको छ। यसका लागि या तअलगगै पुर्व तयारी कोषको स्थापना गरिएका छन् वा विद्यमान केन्द्रीय र लाइन एजेन्सीहरुका राहत कोष प्रारम्भिक स्रोत परिचालनमा हुने व्यय लागतका निम्ति उपयोग गरिनेछ ।
- पुर्वानुमानका साधनहरु उपलब्ध छन् र योजनावद् प्रारम्भिक प्रक्रिया तथा तयारी गतिविधिहरुका लागि पर्याप्त विश्वसनीय छन् । स्थानीय सन्दर्भमा पुर्वानुमान जानकारी बारे व्यापक बुझाइ छ ।
- निश्चित कार्य प्राथमिकताका आधारमा छनौट गरिन्छन् ता कि पुर्वानुमानमा आधारित लगानीले सुर्खेत जिल्लामा कम लागतमा विनाशकारी बाढी तथा पहिरो को जोखिम रोकथाम तथा कम गर्नेछ ।
- पुर्वानुमान प्रविधि र तथ्याईमा हालै भएका उपलब्धिहरु निश्चित क्षेत्रका लागि समाविष्ट गर्न, पहिचान गरिएका कमी कमजोरी र प्रतिक्रिया सहित विपद्को समय र विपद् पहिले गरिएका कार्यबाट सिकेका कुराहरु समावेश गर्न हरेक वर्ष वा आवश्यकता अनुसारकार्यसञ्चालन विधि नवीकरण र अद्यावधिक गरिनेछ ।
- कार्य सञ्चालन विधिले दीर्घकालीन तथा अल्पकालीन मौसम र बाढी पुर्वानुमानको उपयोग गरेको छ, ती अनिश्चित हुन्छन्। अनिश्चितता हटाउन र पुर्वानुमानमा सुधार गर्न धेरै चुनौतीहरु छन् ।

कार्य सञ्चालन विधि जिल्लाको पुरानो प्रशासनिक संरचनालाई ध्यानमा राखेर विकसित गरिएको हो । तथापि, नेपाल सरकारले हालै स्थानीय तहमा मुख्य प्रशासनिक निकायका रूपमा गाउँपालिका र नगरपालिकालाई गठन गरेर स्थानीय निकायहरु पुनर्गठन गरेको छ । जिल्लातहमा यो नयाँ प्रशासनिक संरचनाले यस कार्य सञ्चालन विधिको तत्काल कार्यान्वयनमा अनिश्चितता र जटिलता ल्याउने सम्भावना छ । त्यसकारण, नयाँ प्रशासनिक संरचना प्रान्तीय, जिल्ला, ग्रामीण तथा शहरी तहमा क्रियाशील बनेपछि यसकार्य सञ्चालन विधिको संशोधन आवश्यक हुन सक्छ । नेपाल बाढीको पुर्वानुमान प्रणाली विकासको सन्दर्भमा प्रारम्भिक चरणमा छ । आजसम्म पनि नदी जलाधार सम्बन्धी निर्धारणात्मक हाइड्रोलोजिकल मोडेल संचालित भएका छैनन् । त्यसैले सुर्खेत र देशको अन्य बाढी जोखिम क्षेत्रहरुमा संचालित पुर्व सूचना प्रणाली पूर्ण रूपले नदी र वर्षाको तात्कालिक अनुगमनमा आधारित छन् । यस सामान्य प्रणालीको एक प्रमुख कमजोरी विशेष गरी भिरालो पहाडी क्षेत्रदेखि उत्पन्न भएका नदीहरुमा विपद् प्रतिकार्यका लागि ज्यादै कम समय(२-३ घण्टा भन्दा पनि कम) उपलब्ध हुनु हो । पुर्व सूचनाको निम्ति अग्रिम समय बढाउन हालको प्रयासले विद्यमान पुर्व सूचना प्रणालीमा वर्षा पुर्वानुमान सम्मिलित गर्ने तर्फ ध्यान केन्द्रित गरिरहेको छ । सुर्खेत जिल्लाको लागि उपलब्ध पुर्वानुमान प्रणाली (विश्वव्यापी र स्थानीय मोडेल) मा आधारित छ ।

यस कार्य सञ्चालन विधिको कार्यान्वयन मुख्यतया सुर्खेत जिल्लाको हालको जिल्ला पुर्व तयारी तथा प्रतिकार्य योजना पुर्व सूचना प्रणाली निर्देशिकाको संयोजनमा हुनेछ । हाल विद्यमान अन्य सबै क्लस्टर निर्दीष्ट आपत्कालिन योजना, प्रतिकार्य योजनाहरु वा कार्य सञ्चालन विधिको पुरकको रूपमा भविष्यमा निरुपित गरिनेछन् वा कमसेकम कार्य सञ्चालन विधिको सहयोगी बनाइने छ । यस कार्य सञ्चालन विधिको कार्यान्वयन अलग अलग पुर्वानुमान समयको लागि प्रदान गरिएको पुर्व निर्धारित तयारी र आपत्कालिन प्रतिकार्य गतिविधिहरु अनुसार हुनेछ । सम्पूर्ण सरोकारवाला संस्थाहरु वा सुर्खेतको जिल्लापूर्व तयारी तथा प्रतिकार्य टोलीद्वारा मुख्यरूपले पहिचान गरेको यस दस्तावेजमा निर्धारण गरिए अनुसार आफ्ना गतिविधिहरु सम्पन्न गर्न आवश्यक छ ।

विभिन्न समयको पूर्वानुमान र सम्भाव्यता स्तरको ट्रिगर मेनु:

पूर्वानुमान (समय)	उच्च सम्भाव्यता	मध्यम सम्भाव्यता	निम्न सम्भाव्यता
सिजनल	सामान्य भन्दा माथि	सामान्य	सामान्य भन्दा कम
१५ दिन	विश्व बाढी सचेतना प्रणाली खतरा स्तरको सम्भाव्यता (>७०%)	विश्व बाढी सचेतना प्रणाली खतरा स्तरको सम्भाव्यता (५०-७०)%	विश्व बाढी सचेतना प्रणाली खतरा स्तरको सम्भाव्यता (<५०%)
१० दिन	विश्व बाढी सचेतना प्रणाली खतरा स्तरको सम्भाव्यता (>७०%) वर्षाको सम्भाव्यता ३०० मिलिमिटर भन्दा बढी (>७०%)	विश्व बाढी सचेतना प्रणाली खतरा स्तरको सम्भाव्यता (५०-७०)% वर्षाको सम्भाव्यता ३०० मिलिमिटरभन्दा बढी (५०-७०)% १५० मिलिमिटरभन्दा बढी (>७०%)	विश्व बाढी सचेतना प्रणाली खतरा स्तरको सम्भाव्यता (<५०%) वर्षाको सम्भाव्यता ३०० मिलिमिटरभन्दा बढी (<५०%) १५० मिलिमिटरभन्दा बढी (५०-७०)%
३ दिन	विश्व बाढी सचेतना प्रणाली खतरा स्तरको सम्भाव्यता (>७०%) क्षेत्रीय एकीकृत बहु-प्रकोप पूर्व सूचना प्रणाली / जल तथा मौसम विज्ञान विभाग / गणितीय मौसम भविष्यवाणी कुनै पनि दिन २४ घण्टा भित्रको वर्षा >१४० मिलिमिटर ३ दिनको संचित वर्षा >१८० मिलिमिटर	विश्व बाढी सचेतना प्रणाली खतरा स्तरको सम्भाव्यता (५०-७०)% क्षेत्रीय एकीकृत बहु-प्रकोप पूर्व सूचना प्रणाली / जल तथा मौसम विज्ञान विभाग / गणितीय मौसम भविष्यवाणी कुनै पनि दिन २४ घण्टा भित्रको वर्षा >(६० -१४०) मिलिमिटर ३ दिनको संचित वर्षा >(१४०-१८०) मिलिमिटर	विश्व बाढी सचेतना प्रणाली खतरा स्तरको सम्भाव्यता (<५०%) क्षेत्रीय एकीकृत बहु-प्रकोप पूर्व सूचना प्रणाली / जल तथा मौसम विज्ञान विभाग / गणितीय मौसम भविष्यवाणी कुनै पनि दिन २४ घण्टा भित्रको वर्षा <६० मिलिमिटर ३ दिनको संचित वर्षा ६० मिलिमिटर

<p>१ दिन</p>	<p>विश्व बाढी सचेतना प्रणाली</p> <p>खतरा स्तरको सम्भाव्यता (&gt;७०%)</p> <p>क्षेत्रीय एकीकृत बहु-प्रकोप पूर्व सूचना प्रणाली/गणितीय मौसम भविष्यवाणी</p> <p>वर्षा (&lt;१४०)मिलिमिटर</p> <p>वर्षा निगरानी</p> <p>&gt;६० मिलिमिटर १ घण्टा &gt;८० मिलिमिटर ३ घण्टा &gt;१०० मिलिमिटर ६ घण्टा &gt;१२० मिलिमिटर १२ घण्टा &gt;१४० मिलिमिटर २४ घण्टा</p> <p>नदी निगरानी पानीको सतह सतर्कता स्तरभन्दा माथि र बढिरहेको</p> <p>संभाव्य पूर्वानुमान मोडेल</p> <p>पानीको सतह खतराको स्तरभन्दा माथि तथा बढिरहेको(&gt;७० %)</p>	<p>विश्व बाढी सचेतना प्रणाली</p> <p>खतरा स्तरको सम्भाव्यता (५०-७०)%</p> <p>क्षेत्रीय एकीकृत बहु-प्रकोप पूर्व सूचना प्रणाली/ जल तथा मौसम विज्ञान विभाग/गणितीय मौसम भविष्यवाणी</p> <p>वर्षा &gt;(६०- १४०) मिलिमिटर</p> <p>वर्षा निगरानी</p> <p>३०(६० मिलिमिटर १ घण्टा ६०(८० मिलिमिटर ३ घण्टा ८०(१०० मिलिमिटर ६ घण्टा १००(१२० मिलिमिटर १२ घण्टा १२०(१४०)मिलिमिटर २४ घण्टा</p> <p>संभाव्य पूर्वानुमान मोडेल</p> <p>पानीको सतह खतराको स्तरभन्दा कम तथा बढिरहेको(५०-७०)%</p>	<p>विश्व बाढी सचेतना प्रणाली</p> <p>खतरा स्तरको सम्भाव्यता (&lt;५०%)</p> <p>क्षेत्रीय एकीकृत बहु-प्रकोप पूर्व सूचना प्रणाली/ जल तथा मौसम विज्ञान विभाग/गणितीय मौसम भविष्यवाणी</p> <p>वर्षा (&gt;६०)मिलिमिटर</p> <p>वर्षा निगरानी</p> <p>(&gt;६०)मिलिमिटर</p> <p>नदी निगरानी पानीको सतह सामान्य र स्थिर संभाव्य पूर्वानुमान मोडेल</p> <p>पानीको सतह खतराको स्तरभन्दा कम तथा घटिरहेको(&lt;५०%)</p>
--------------	--	--	--



### ३ दिने बाढी पूर्वानुमान र पूर्वतयारी कार्य संचालन विधि

#### (क) ट्रिगर संयन्त्र

पूर्वानुमानका श्रोतहरु	उच्च सम्भाव्यता	मध्यम सम्भाव्यता	न्यून सम्भाव्यता
जल तथा मौसम विज्ञान विभाग र क्षेत्रीय एकीकृत बहुप्रकोप पूर्व सूचना प्रणाली(RIMES)	३ दिनमा १८० मिलिमिटर भन्दा बढी वर्षा हुने	३ दिनमा ६०-१८० मिलिमिटर वर्षा हुने	३ दिनमा ६० मिलिमिटर भन्दा कम वर्षा हुने
विश्व बाढी सतर्कता प्रणाली (GloFAS) र जल तथा मौसम विज्ञान विभाग	३ दिनमा खतरा स्तर नाघ्ने सम्भाव्यता ७०% भन्दा बढी	३ दिनमा खतरा स्तर नाघ्ने सम्भाव्यता ५०-७०%	३ दिनमा खतरा स्तर नाघ्ने सम्भाव्यता ५०% भन्दा कम

#### (ख) भूमिका तथा उत्तरदायित्व तालिका

गर्नु पर्ने कार्यहरुको विवरण (के)	जिम्मेवार निकायहरु (को)
उच्च	
उच्च, मध्यम र न्यून संभाव्यताको लागि साधारण पूर्व तयारी र १० दिने पूर्व तयारीका सम्पूर्ण गतिविधिहरु सबै सम्भाव्यता स्तरका लागि सम्बन्धित निकायहरुद्वारा सम्पन्न गरिएको सुनिश्चित गर्ने ।	जिल्ला विपद् व्यवस्थापन समिति, आपत्कालिन कार्य सञ्चालन केन्द्र, जिल्ला समन्वय समिति, जिल्ला प्रशासन कार्यालय र स्थानीय तह ( गाउँपालिका र नगरपालिकाहरु)
समन्वय, सूचना तथा संचार <ul style="list-style-type: none"> <li>● जल तथा मौसम विज्ञान विभागले जारी गरेको मौसम पूर्वानुमानबारे जिल्ला र स्थानीय स्तरका सम्पूर्ण सरोकारवालाहरु, क्लस्टर प्रमुख तथा उपप्रमुखलाई जानकारी गराउने ।</li> <li>● जिल्लाविपद् व्यवस्थापन समिति बैठक बोलाउने हरेक क्लस्टरका लागि समन्वय बैठक गर्ने ।</li> <li>● स्थानिय विपद् व्यवस्थापन समितिको बैठक बस्ने ।</li> <li>● समन्वयकारी रणनीतिक प्रतिकार्य योजना तयारीका निमित्तक्लस्टर बैठक बस्ने ।</li> <li>● स्थानीय तहमा कार्यरत कर्मचारी, विषयगत समुहका सदस्य, सबैलाई बिदामा नबस्न निर्देशन गर्ने ।</li> <li>● निर्माण ब्यवसायी, मेडिकल तथा प्रहरी प्रशासनसँग आवश्यक समन्वय गर्ने ।</li> <li>● भए गरेका निर्णयहरुको अनुगमन गर्ने ।</li> </ul>	जिल्ला आपत्कालिन कार्य सञ्चालन केन्द्र, जिल्ला समन्वय समिति, स्थानीय तह ( गाउँपालिका र नगरपालिकाहरु)

<p><b>खोज तथा उद्धार</b></p> <ul style="list-style-type: none"> <li>● जिल्ला एवं स्थानीय स्तरमा खोज तथा उद्धार प्रतिकार्य प्रणाली स्थापना, कायम र प्रबन्धगर्ने ।</li> <li>● कमान्डपोस्टको विकास गर्ने, असुरक्षित परिवारसम्म पुग्ने सम्पूर्ण मौजूदामार्गको पहिचान गर्ने ।</li> <li>● सर्वासास्त्र समुदायको नजिकै तयारी अवस्थामा बसेका खोज तथा उद्धार टोली, उनीहरूका पहुँच र स्रोत साधन अनुगमन गर्ने ।</li> <li>● जिल्लाविपद् प्रतिकार्य टोलीको परिचालन, सम्भावित बाढीको खतरा भएको गाउँहरू, अस्थायी आश्रयस्थल र शिविरहरूमा चिकित्साटोली परिचालन गर्ने ।</li> </ul>	<p>सुरक्षानिकायहरू, स्थानीयतह (गाउँपालिका र नगरपालिकाहरू)</p>
<p><b>खाद्य सुरक्षा, कृषि र जीविकोपार्जन/अस्थायी आवास र गैर खाद्यपदार्थ</b></p> <ul style="list-style-type: none"> <li>● आवश्यक देखिएको खण्डमा अस्थायी शिविर र टेण्ट सुरक्षित स्थानमा तयारी अवस्थामा राख्ने ।</li> <li>● बाढी पीडित रहेको आश्रयस्थल र शिविरहरूमा १ देखि ३ दिनसम्म पुग्ने पर्याप्त ड्राईफुड स्थान्तरित गर्ने (मानवीय र पशुपंक्षीहरूको लागि समेत)</li> <li>● खाद्यपदार्थको अभाव हुन नदीन खाद्य सामाग्री बेचबिखन गर्ने संस्था, उद्योग वाणिज्य संघलाई सजग गर्ने ।</li> <li>● राहत सामाग्रीहरू संभावितविपद् क्षेत्रमा नै पुर्‍याई सुरक्षित स्थानमा भण्डारण गरिराख्ने ।</li> <li>● जनशक्तिलाई तयारी अवस्थामा राख्ने ।</li> <li>● अन्तर विषयगत समूहको समन्वय बैठक गर्ने ।</li> </ul>	<p>जिल्ला विपद् व्यवस्थापन समिति, स्थानीय तह (गाउँपालिका र नगरपालिकाहरू), नेपाल खाद्य संस्थान, उद्योग वाणिज्य/व्यापार सङ्घ, सुरक्षा निकायहरू, नेपाल रेडक्रस सोसाइटी</p>
<p><b>स्वास्थ्य र पोषण, शिक्षा, खानेपानी तथा सरसफाई</b></p> <ul style="list-style-type: none"> <li>● सर्वासास्त्र समुदायलाई प्राथमिक उपचार किट, मभलकस्तथ किट र पानी निर्मलीकरण घोल वितरण गर्ने ।</li> <li>● घुम्ती क्लिनिकको स्थापना र परिचालनका लागि सम्पूर्ण आवश्यक प्रबन्ध मिलाउने ।</li> <li>● किटजन्य रोगबाट बाच्नको भ्रूल वितरण कार्यक्रम ।</li> <li>● पानी प्रदुषणजाचँ सम्बन्धमा फिल्ड टेष्टकिट सहित तालिम प्राप्त प्राविधिकहरूको परिचालन ।</li> <li>● बढीको उच्च जोखिमबारे स्वास्थ्यकर्मी च्च र ऋ(च्च लाई जानकारी गराई वृद्ध, बालबालिका, गर्भवती र सुत्केरी आमाआदिको लागि सुरक्षित वासस्थान तथा खान बस्न, व्यबस्था मिलाउने ।</li> <li>● आवश्यक सामाग्रीहरूलाई स्थानीय सेवाप्रदायक संस्था र वंडा कार्यालयहरूमा पुर्‍याउने ।</li> </ul>	<p>जिल्ला विपद् व्यवस्थापन समिति, स्थानीय विपद् व्यवस्थापन समिति, स्थानीय तह ( खानेपानी तथा सरसफाई कार्यालय इकाई), नेपाल रेडक्रस सोसाइटी, गैर सरकारी संस्थाहरू</p>

<p><b>संरक्षण</b></p> <ul style="list-style-type: none"> <li>● अति संकटापन्न क्षेत्रका वृद्धवृद्धा, अपाङ्गता भएका र खाँचोमा परेका मानिसहरूका लागि अन्यत्र सार्ने प्रक्रिया शुरू गर्ने ।</li> <li>● अपाङ्गता भएका व्यक्ति, वृद्धवृद्धा, गर्भवती, सुत्केरी, स्तनपान गराइराखेका आमाहरू, बालबालिका, महिला आदि प्रति विशेष संरक्षण प्रदान गर्ने व्यवस्था मिलाउने ।</li> </ul>	<p>स्थानीय विपद् व्यवस्थापन समिति, स्थानीय तह (महिला तथा बालबालिका शाखा), नेपाली सेना, नेपालप्रहरी र सशस्त्रप्रहरी बल नेपाल, नेपाल रेडक्रस सोसाइटी, गैर सरकारी संस्थाहरू</p>
<p>मध्यम</p>	
<p><b>समन्वय, सूचना तथा संचार</b></p> <ul style="list-style-type: none"> <li>● अनुगमन तथा मूल्याङ्कन टोली गठन गर्ने ।</li> </ul>	<p>जिल्ला प्रशासन कार्यालय, जिल्ला समन्वय समिति, स्थानीय तह (गाउँपालिका तथा नगरपालिकाहरू)</p>
<p><b>खाद्य सुरक्षा, कृषि र जीविकोपार्जन/अस्थायी आवास र गैर खाद्य पदार्थ</b></p> <ul style="list-style-type: none"> <li>● खाद्य आपूर्ति भण्डारणको निम्ति पानी नछिर्ने भोला सामुदायिक विपद् व्यवस्थापन समितिलाई वितरण गर्ने ।</li> <li>● नागरिकता प्रमाण पत्र, राहदानी, जग्गाधनी पुर्जा प्रमाणपत्र, सवारी चालक अनुमतिपत्र, शैक्षिक प्रमाणपत्र आदि जस्ता महत्वपूर्ण कागजातहरू राख्नको निम्ति पानी नछिर्ने थैली सामुदायिक विपद् व्यवस्थापन समितिलाई वितरण गर्ने ।</li> <li>● रबरको पन्जा, रबरको बुट पानी नछिर्ने ज्याकेट, लाइफ ज्याकेट आदि लगायत उद्धार सामग्री सामुदायिक विपद् व्यवस्थापन समितिलाई वितरण गर्ने ।</li> <li>● महत्वपूर्ण कागजातहरूलाई पानी नछिर्ने थैलीमा राख्न र खाद्यपदार्थ लगायत अन्य वस्तुहरू पानी नछिर्ने भोलामा राख्न सहजीकरण गर्ने ।</li> <li>● घरपालुवा पशुहरूलाई पहिचान गरिएका सुरक्षित स्थानमा अस्थायी रूपमा सार्ने ।</li> </ul>	<p>जिल्लाविपद् व्यवस्थापन समिति, स्थानीयतह ( गाउँपालिका र नगरपालिकाहरू), नेपालखाद्य संस्थान, उद्योग वाणिज्य/व्यापार सङ्घ, सुरक्षा निकायहरू, नेपाल रेडक्रस सोसाइटी</p>
<p><b>स्वास्थ्य र पोषण,शिक्षा, खानेपानीर सरसफाई</b></p> <ul style="list-style-type: none"> <li>● पोषण आहार प्याकेट वितरणको ब्यवस्था मिलाउने</li> <li>● सँटासन समुदायलाई प्राथमिक उपचार किट र पानी नर्मलीकरण घोल वितरण गर्ने ।</li> <li>● गर्भवती, सुत्केरी महिला तथा नर्सिङ्ग आमाहरूलाई स्वास्थ्य किट वितरण गर्ने ।</li> </ul>	<p>जिल्ला विपद् व्यवस्थापन समिति, स्थानीय विपद् व्यवस्थापन समिति, स्थानीय तह ( खानेपानी तथा सरसफाई कार्यालय शाखा), नेपाल रेडक्रस सोसाइटी, गैर सरकारी संस्थाहरू</p>